

SOMOGY MEGYE

6181 Kastélyosdombó  
6247 Lakócsa  
6248 Potony  
6250 Tötűfalu

BARANYA MEGYE

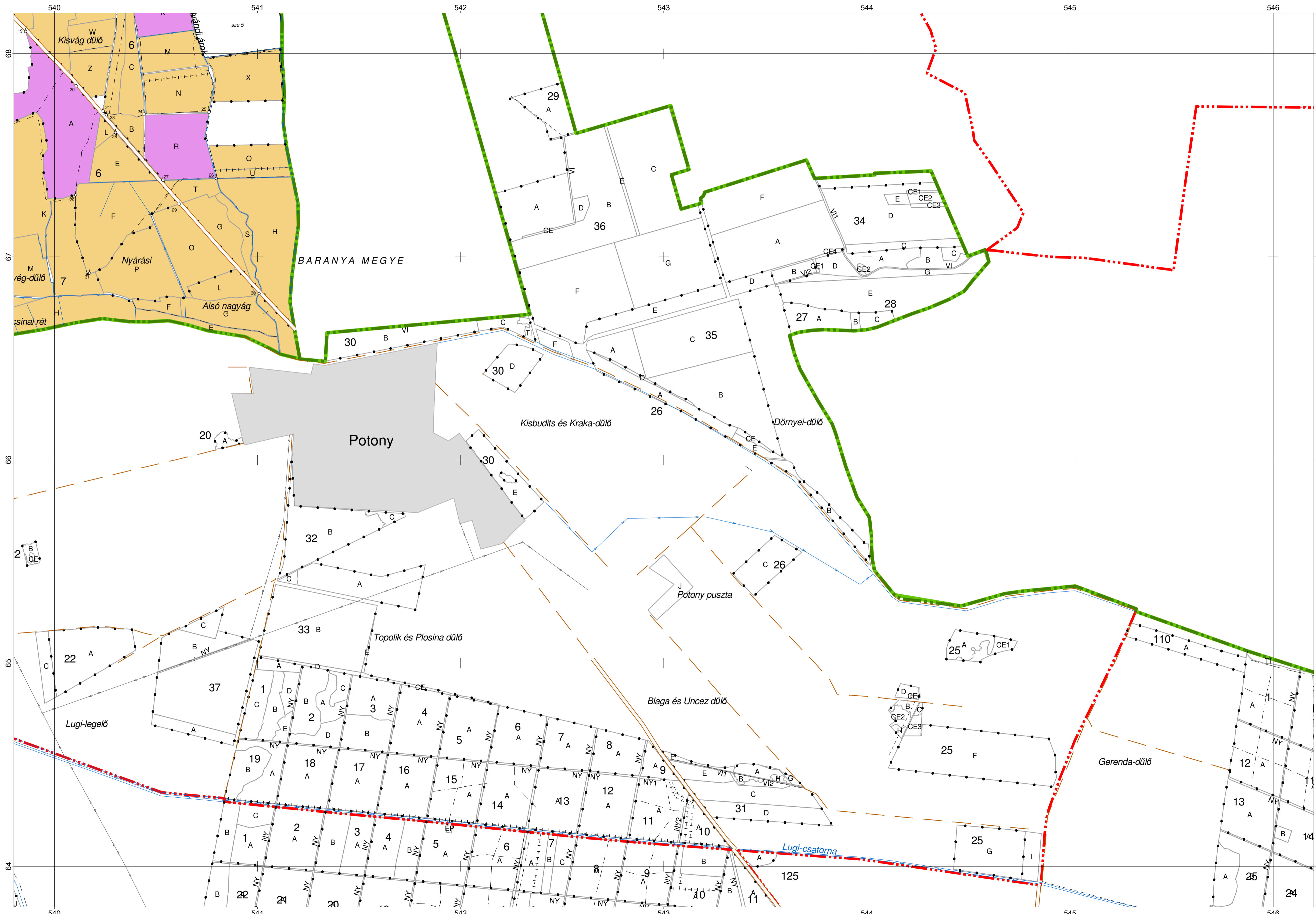
85 Kétűfalu  
105 Teklafalu  
109 Zádor

# ERDŐTERVI TÉRKÉP

M= 1 : 10 000

**13-343**

Erdőtervezési Körzet:  
176 - Barcsi  
344 - Nyugat-Omriérségi  
365 - Sellyei



## JELMAGYARÁZAT

- |  |  |  |                                  |
|--|--|--|----------------------------------|
|  | Országhatár  |  | 062 Határoslőp és száma          |
|  | Megyehatár:<br>Mh. körzethatáron<br>Erdészeti helység határa:<br>Eh. körzethatáron |  | 099 Határkő és száma             |
|  |  |  | 121 Határdomb és száma           |
|  |  |  | 118 Határdomb oszloppal és száma |
|  |  |  | 177 Határdomb kövel és száma     |
|  | Belterület; Zárkert  |  | 101 Lombosfa határdombbal        |
|  | Vasút  |  | 102 Fenyőfa határdombbal         |
|  | Erdői vasút  |  | 103 Főrrás                       |
|  | Autópálya  |  | 104 Vasútdílmű                   |
|  | Műút   |  | 105 Hid, felüljáró               |
|  | Burkolt út   |  | 106 Erdészeti épület             |
|  | Stabilizált út   |  | 107 Mutató nyíl                  |
|  | Erdői és mezői út  |  | 108 Sört tag (kie nyíl)          |
|  | Elektronos távvezeték  |  | 109 Részletkapcsolójel           |
|  | Olajvezeték  |  |                                  |
|  | Gázvezeték   |  |                                  |
|  | Árok   |  |                                  |
|  | Töltés<br>(6m és annál keskenyebb)   |  |                                  |
|  | Töltéskorona széle<br>(6m-nél szélesebb)   |  |                                  |
|  | Bevágás széle  |  |                                  |
|  | Folyó, szélesebb csatorna  |  |                                  |
|  | Patak, csatorna  |  |                                  |
|  | Időszakos vízfolyás  |  |                                  |
|  | Tó   |  |                                  |
|  | Völgyvonal   |  |                                  |
|  | Giercvonal   |  |                                  |
|  | Taghatár (részlet határral)  |  |                                  |
|  | Részlet határ  |  |                                  |
|  | Állományrész határa  |  |                                  |
|  | Állandó kertés   |  |                                  |
|  | Erdői és mezői út<br>6m és annál keskenyebb<br>nyitadék                            |  |                                  |
|  | Részlet határ<br>részletkapcsolójel  |  |                                  |

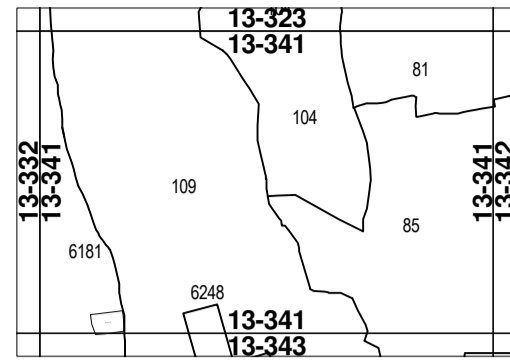
- 17** Tagszám
- A** Részletjel
- ID** Erdőtagtól idegen terület
- szo** Szabad rendelkezésű erdő
- f** Fásítás
- ü** Ültetvény
- KT** Karácsonyfatelep
- BV** Bot, vessző és díszlágaly termesztésű terület
- CS** Csomóterekt, dugványtelep
- NY** Nyitások és vezetőterek védősávja, ha 6m-nél szélesebb
- TI** Erdői tisztás
- VF** Vadföld
- CE** Cserjés
- TN** Kopár, terméketlen
- RA** Rakodó és készletelő hely
- VI** Erdői vízfolyás és erdei tó
- KI** Kiserlelti oltó falomány
- MV** Tározó, csatorna, halastó
- ÉP** Erdői épület
- ÚT** Út, ha állandó jellegű erdészeti magánút
- VA** Erdői vasút
- EY** Egyéb erdészeti létesítményhez tartozó terület

- |  |                    |  |   |
|--|--------------------|--|---|
|  | Állami tulajdon    |  | Kiemelt terület<br>(típusok: f, sze, ü) |
|  | Közösségi tulajdon |  |   |
|  | Magán tulajdon     |  |   |
|  | Vegyes tulajdon    |  |   |

# ERDŐTERVI TÉRKÉP

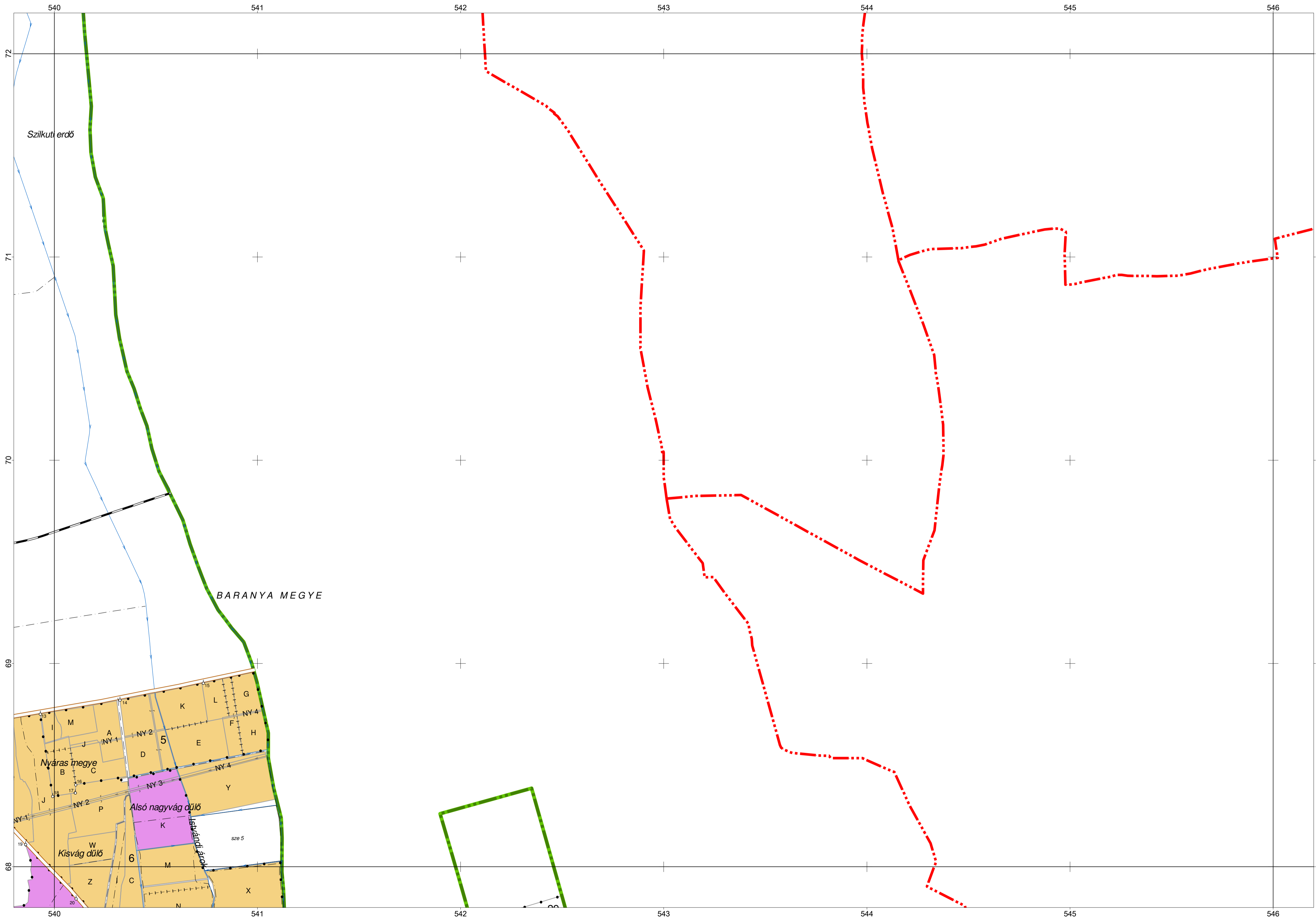
M= 1 : 10 000

**13-341**



SOMOGY MEGYE  
6181 Kastélyosdombó  
6248 Potony  
BARANYA MEGYE  
81 Gyöngyösmellék  
85 Kéltűfalva  
104 Szörény  
109 Zádor

Erdőtervezési Körzet:  
176 - Barcsi  
344 - Nyugat-Ománsági  
365 - Sellyei

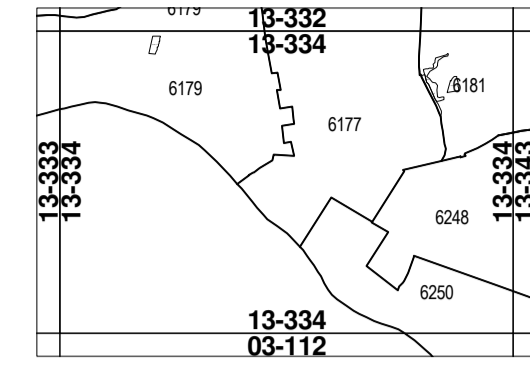


## JELMAGYARÁZAT

- |  |                                       |                                  |
|--|---------------------------------------|----------------------------------|
|  | Országhatár                           | 062 Határoslópal és száma        |
|  | Megyehatár                            | 099 Határkő és száma             |
|  | Mh. körzethatár                       | 121 Határdomb és száma           |
|  | Erdészeti helység határa:             | 118 Határdomb oszloppal és száma |
|  | Eh. körzethatár                       | 077 Határdomb kövel és száma     |
|  | Belterület; Zárkert                   | 021 Lombosfa határdombbal        |
|  | Vasút                                 | 022 Fenyőfa határdombbal         |
|  | Erdői vasút                           | 023 Főris                        |
|  | Autópálya                             | 024 Vasútkilométer               |
|  | Műút                                  | 025 Hid, felüljáró               |
|  | Burkolt út                            | 026 Erdészeti épület             |
|  | Stabilizált út                        | 027 Mutató nyíl                  |
|  | Erdői mezeli út                       | 028 Sört tag (kís nyíl)          |
|  | Elektrikus távvezeték                 | 029 Részletkapcsolójel           |
|  | Olajvezeték                           |                                  |
|  | Gázvezeték                            |                                  |
|  | Árok                                  |                                  |
|  | Töltés (6m és annál keskenyebb)       |                                  |
|  | Töltéskorona széle (6m-nél szélesebb) |                                  |
|  | Bevágás széle                         |                                  |
|  | Folyó, szélesebb csatorna             |                                  |
|  | Patak, csatorna                       |                                  |
|  | Köszakos vízfolyás                    |                                  |
|  | Tó                                    |                                  |
|  | Völgyvonal                            |                                  |
|  | Gierincvonal                          |                                  |
|  | Taghatár (részlethatárral)            |                                  |
|  | Részlethatár                          |                                  |
|  | Állományrész határa                   |                                  |
|  | Állandó kerítés                       |                                  |
|  | Erdői mezeli út kerítéssel            |                                  |
|  | 6m és annál keskenyebb nyíladék       |                                  |
|  | Részlethatár részletkapcsolójellel    |                                  |

- 17 Tagszám
- A Részletfoglaló
  - ID Erdőtagtól idegen terület
  - szo Szabad rendelkezésű erdő
  - f Fásítás
  - ü Ültetvény
- KT Karácsonyfátelep  
BV Bot, vessző és díszlágally termesztés szolgáltató terület  
CS Csomótelek, dugványtelep  
NY Nyíladék és vezeték védősávja, ha 6m-nél szélesebb  
TI Erdői tisztás  
VF Vadföld  
CE Cserjés  
TN Kópár, terméketlen  
RA Rakodó és készletező hely  
VI Erdői vízfolyás és erdei tó  
KI Kiserületi oélu falomlány  
MV Tározó, csatorna, halastó  
ÉP Erdői épület  
ÚT Út, ha állandó jellegű erdészeti magánút  
VA Erdői vasút  
EY Egyéb erdészeti létesítményhez tartozó terület

- |  |                    |  |                                      |
|--|--------------------|--|--------------------------------------|
|  | Állami tulajdon    |  | Kiemelt terület (típusok: f, sze, ü) |
|  | Közösségi tulajdon |  |                                      |
|  | Magán tulajdon     |  |                                      |
|  | Vegyes tulajdon    |  |                                      |



SOMOGY MEGYE

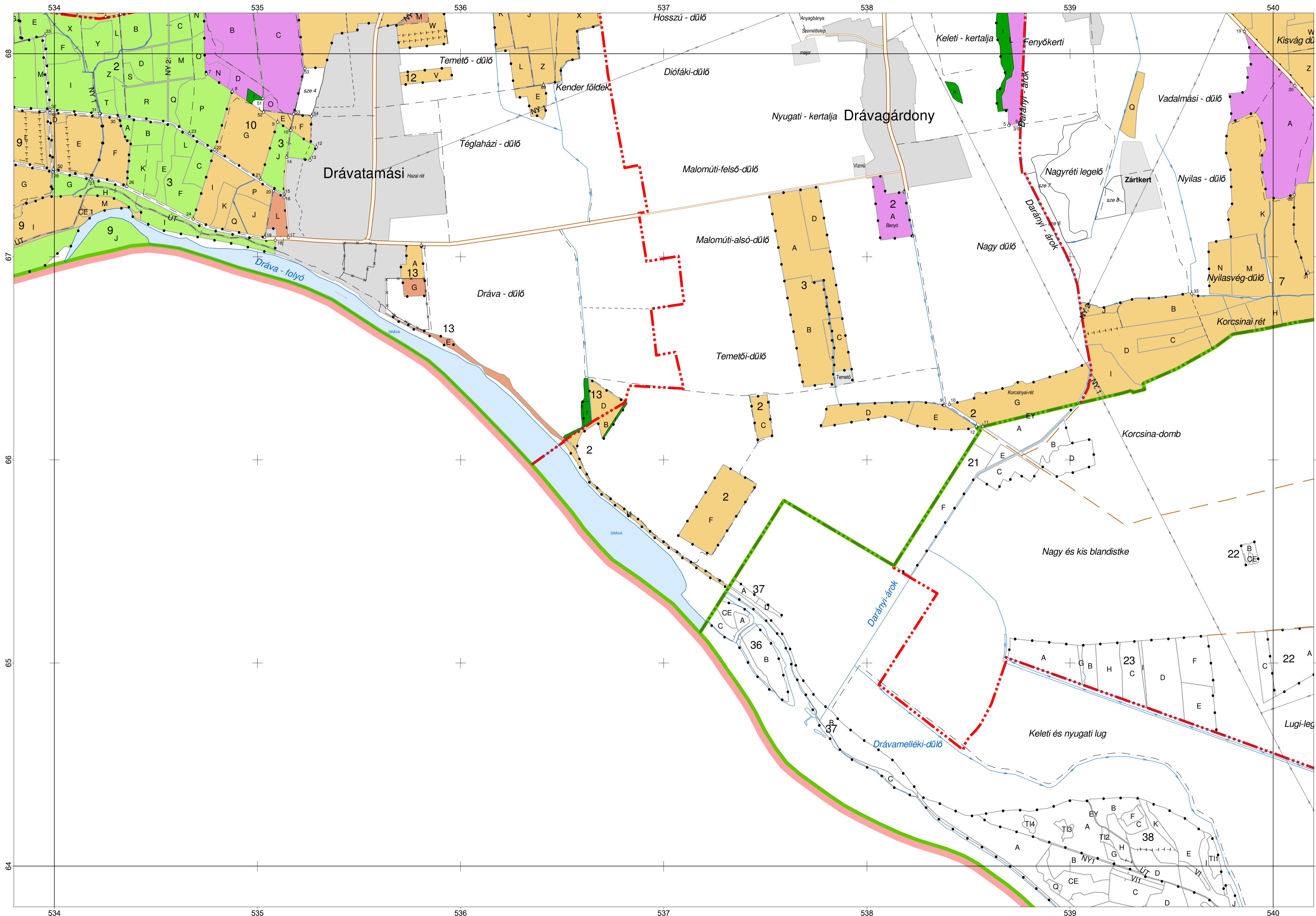
- 6177 Drávagárdony
- 6179 Drávatamási
- 6181 Kastélysdombó
- 6248 Potony
- 6250 Tölutfalu

# ERDŐTERVI TÉRKÉP

M= 1 : 10 000

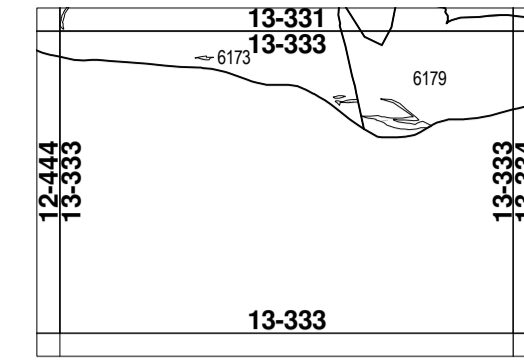
**13-334**

Erdőtervezési Körzet:  
176 - Barcsi  
344 - Nyugati-Omlásági



## JELMAGYARÁZAT

- |  |                                       |  |                                  |
|--|---------------------------------------|--|----------------------------------|
|  | Országhatár                           |  | 062 Határozat és száma           |
|  | Megyehatár:                           |  | 099 Hatáskód és száma            |
|  | Mh. körzethatár                       |  | 121 Határdomb és száma           |
|  | Erdészeti helység határa:             |  | 118 Határdomb oszloppal és száma |
|  | Eh. körzethatár                       |  | 177 Határdomb kövel és száma     |
|  | Belterület; Zártkert                  |  | 180 Lombosított határdombbal     |
|  | Vasút                                 |  | 181 Fenyőfa határdombbal         |
|  | Erdői vasút                           |  | 182 Főris                        |
|  | Autópálya                             |  | 183 Vasútdíomás                  |
|  | Műút                                  |  | 184 Hid, felüljáró               |
|  | Burkolt út                            |  | 185 Erdészeti épület             |
|  | Stabilizált út                        |  | 186 Mutató nyíl                  |
|  | Erdői és mezei út                     |  | 187 Sört tag (kis nyíl)          |
|  | Elektrons távvezeték                  |  | 188 Részletkapcsolójel           |
|  | Olajvezeték                           |  |                                  |
|  | Gázvezeték                            |  |                                  |
|  | Árok                                  |  |                                  |
|  | Töltés (6m és annál keskenyebb)       |  |                                  |
|  | Töltéskorona széle (6m-nél szélesebb) |  |                                  |
|  | Bevágás széle                         |  |                                  |
|  | Folyó, szélesebb csatorna             |  |                                  |
|  | Patak, csatorna                       |  |                                  |
|  | köszökos vízfolyás                    |  |                                  |
|  | Tó                                    |  |                                  |
|  | Völgyvonal                            |  |                                  |
|  | Giercvonal                            |  |                                  |
|  | Taghatár (részlethatárral)            |  |                                  |
|  | Részlethatár                          |  |                                  |
|  | Allományrész határa                   |  |                                  |
|  | Allandó kerítés                       |  |                                  |
|  | Erdői és mezei út kerítéssel          |  |                                  |
|  | 6m és annál keskenyebb nyílások       |  |                                  |
|  | Részlethatár részletkapcsolójellel    |  |                                  |
|  | Állami tulajdon                       |  |                                  |
|  | Községi tulajdon                      |  |                                  |
|  | Magán tulajdon                        |  |                                  |
|  | Vegyes tulajdon                       |  |                                  |
|  | Kiemelt terület (típusok: f, sze, ü)  |  |                                  |



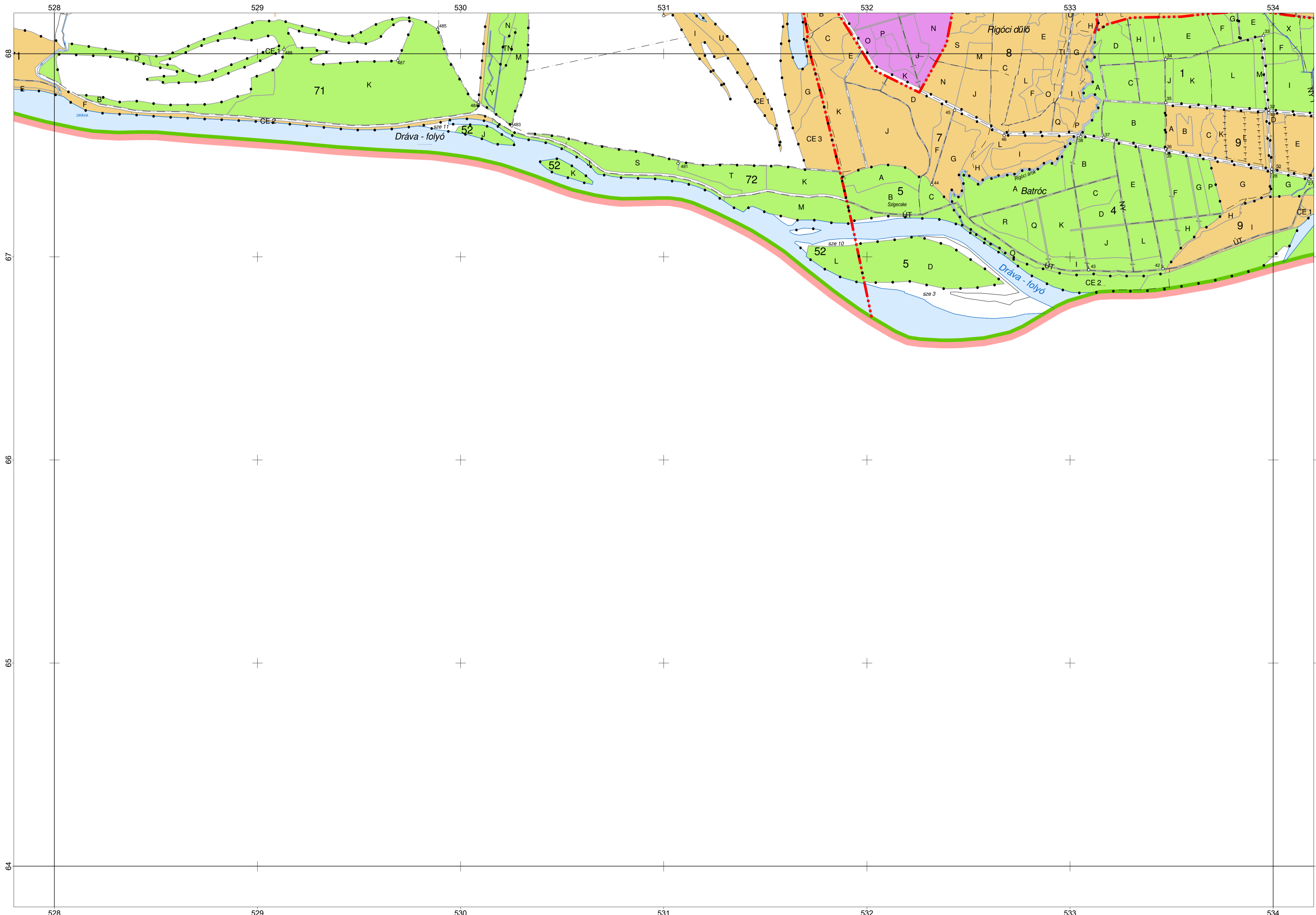
SOMOGY MEGYE  
6173 Barcs  
6179 Drávatamási

# ERDŐTERVI TÉRKÉP

M= 1 : 10 000

**13-333**

Erdőtervezési Körzet:  
176 - Barcsi



## JELMAGYARÁZAT

- |  |  |  |                                  |
|--|--|--|----------------------------------|
|  | Országhatár  |  | Ö62 Határosszlop és száma        |
|  | Magyehatár:<br>Mh. községhatár<br>Erdészeti helység határa:<br>Eh. községhatár |  | Ö99 Határkő és száma             |
|  | Belterület; Zárkert  |  | 121 Határdomb és száma           |
|  | Vasút  |  | 118 Határdomb oszloppal és száma |
|  | Erdői vasút  |  | 177 Határdomb kövel és száma     |
|  | Autópálya  |  | 121 Lombosfa határdombbal        |
|  | Műút   |  | 121 Fenyőfa határdombbal         |
|  | Burkolt út   |  | 121 Főrrás                       |
|  | Stabilizált út   |  | 121 Vasútdílmű                   |
|  | Erdői mezeli út  |  | 121 Hid, felüljáró               |
|  | Elektronos távvezeték  |  | 121 Erdészeti épület             |
|  | Olajvezeték  |  | 121 Mutató nyíl                  |
|  | Gázvezeték   |  | 121 Szórt tag (kie nyíl)         |
|  | Árok   |  | 121 Részletkapcsolójel           |
|  | Töltés<br>(6m és annál keskenyebb)   |  |                                  |
|  | Töltéskorona széle<br>(6m-nél szélesebb)                                       |  |                                  |
|  | Bevágás széle  |  |                                  |
|  | Folyó, szélesebb csatorna  |  |                                  |
|  | Patak, csatorna  |  |                                  |
|  | Köszakos vízfolyás   |  |                                  |
|  | Tó   |  |                                  |
|  | Völgyvonal   |  |                                  |
|  | Giercvonal   |  |                                  |
|  | Taghatár (részlethatárral)   |  |                                  |
|  | Részlethatár   |  |                                  |
|  | Állományrész határa  |  |                                  |
|  | Állandó kerítés  |  |                                  |
|  | Erdői és mezeli út<br>kerítéssel   |  |                                  |
|  | 6m és annál keskenyebb<br>nyíladék   |  |                                  |
|  | Részlethatár<br>részletkapcsolójel   |  |                                  |

- |  |                  |  |   |
|--|------------------|--|---|
|  | Állami tulajdon  |  | Kiemelt terület<br>(típusok: f, sze, ü) |
|  | Községi tulajdon |  |   |
|  | Magán tulajdon   |  |   |
|  | Vegyes tulajdon  |  |   |

# ERDŐTERVI TÉRKÉP

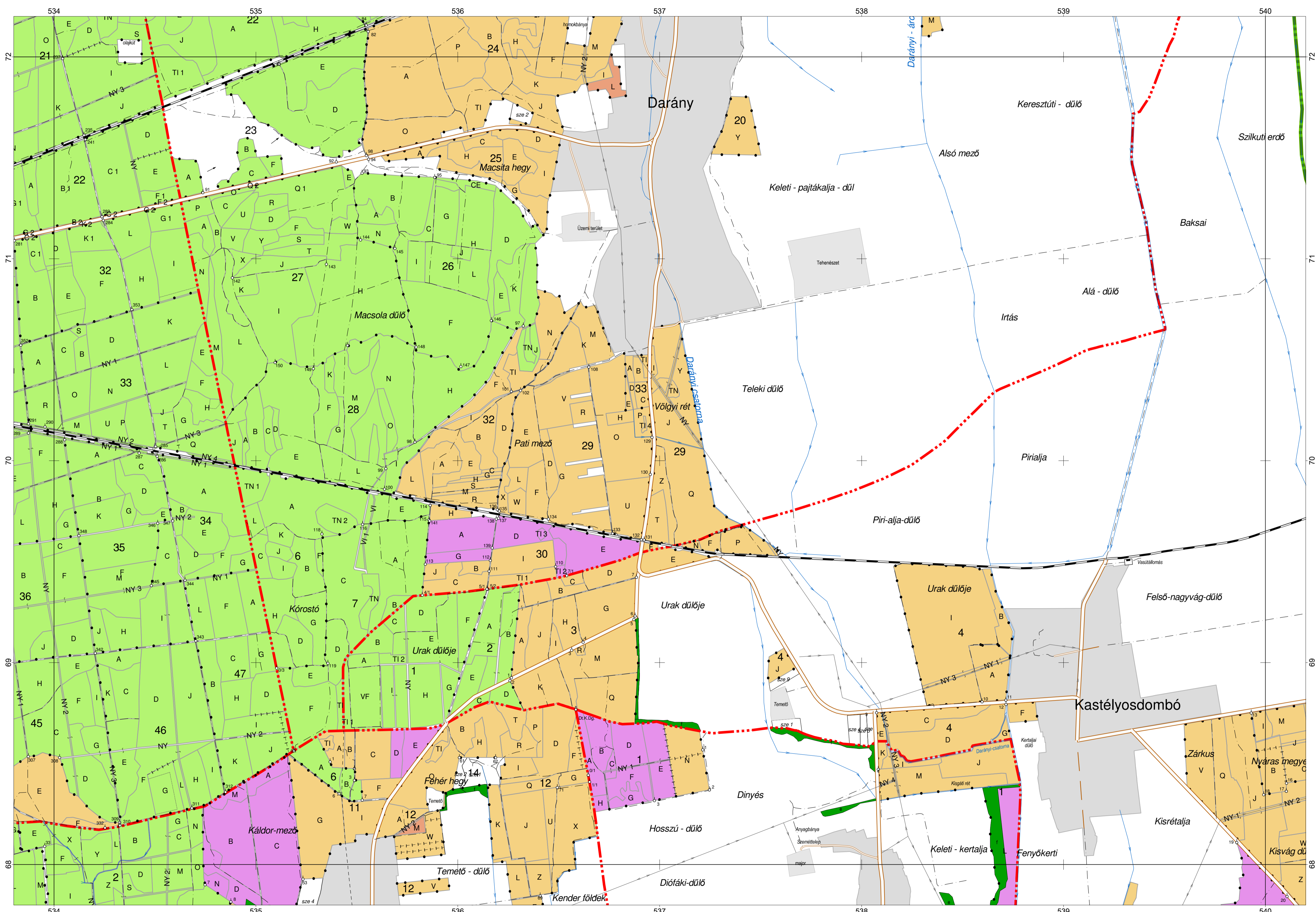
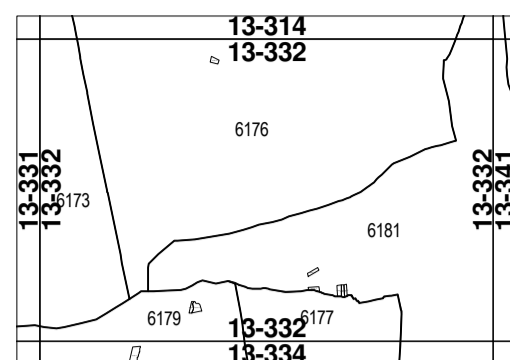
M=1:10 000

**13-332**

Erdőterületi Körzet:  
176 - Barsi

SOMOGY MEGYE

6173 Bars  
6176 Darány  
6177 Drávaságardony  
6179 Drávatamási  
6181 Kastélyosdombó

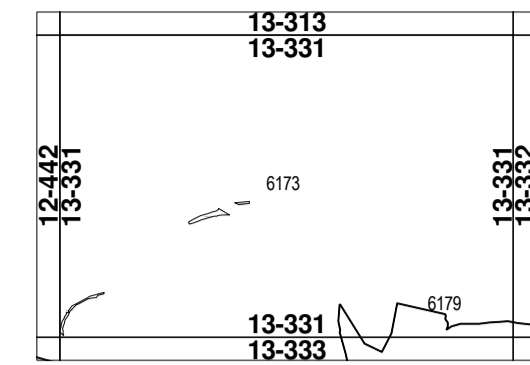


## JELMAGYARÁZAT

- |  |   |                                  |
|--|---|----------------------------------|
|  | Országhatár   | 062 Határoslőp és száma          |
|  | Magyarhatár:<br>Mh. község-határ<br>Erdészeti helység határa:<br>Eh. község-határ | 099 Határkő és száma             |
|  |   | 121 Határdomb és száma           |
|  | Belterület; Zárkert   | 118 Határdomb oszloppal és száma |
|  | Vasút   | 177 Határdomb kövel és száma     |
|  | Erdői vasút   | 180 Lombosfa határdombbal        |
|  | Autópálya   | 182 Fenyőfa határdombbal         |
|  | Műút  | 183 Főrrás                       |
|  | Burkolt út  | 184 Vasútdílmás                  |
|  | Stabilizált út  | 185 Hid, felüljáró               |
|  | Erdői és mezei út   | 186 Erdészeti épület             |
|  | Elektronikus távvezeték   | 187 Mutató nyíl                  |
|  | Olajvezeték   | 188 Sört tag (kis nyíl)          |
|  | Gázvezeték  | 189 Részletkapcsolójel           |
|  | Árok  |                                  |
|  | Töltés (6m és annál keskenyebb)   |                                  |
|  | Töltéskorona széle (6m-nél szélesebb)   |                                  |
|  | Bevágás széle   |                                  |
|  | Folyó, szélesebb csatorna   |                                  |
|  | Patak, csatorna   |                                  |
|  | Időszakos vízfolyás   |                                  |
|  | Tó  |                                  |
|  | Völgyvonal  |                                  |
|  | Gierincvonal  |                                  |
|  | Taghatár (részlethatárral)  |                                  |
|  | Részlethatár  |                                  |
|  | Állományrész határa   |                                  |
|  | Állandó kertés  |                                  |
|  | Erdői és mezei út kerítéssel (6m és annál keskenyebb nyílások)                    |                                  |
|  | Részlethatár részletkapcsolójellel  |                                  |

- 17 Tagszám
- A Részletleírás  
ID Erdőtagtól idegen terület  
szo Szabad rendelkezésű erdő  
f Fásítás  
ü Ültetvény
- KT Karácsonyfátelep  
BV Bot, vessző és dísznövény termesztésű terület  
CS Csomókert, dugványtelep  
NY Nyiladék és vezetőképes védősávja, ha 6m-nél szélesebb  
TI Erdői tisztás  
VF Vadföld  
CE Cserjés  
TN Kópár, terméketlen  
RA Rakodó és készletező hely  
VI Erdői vízfolyás és erdei tó  
KI Kisérleti célú fadilomány  
MV Tározó, csatorna, halastó  
ÉP Erdői épület  
ÚT Út, ha állandó jellegű erdészeti magántól  
VA Erdői vasút  
EY Egyéb erdészeti létesítményhez tartozó terület

- |  |                  |  |                                      |
|--|------------------|--|--------------------------------------|
|  | Állami tulajdon  |  | Kiemelt terület (típusok: f, sze, ü) |
|  | Községi tulajdon |  |                                      |
|  | Magán tulajdon   |  |                                      |
|  | Vegyes tulajdon  |  |                                      |



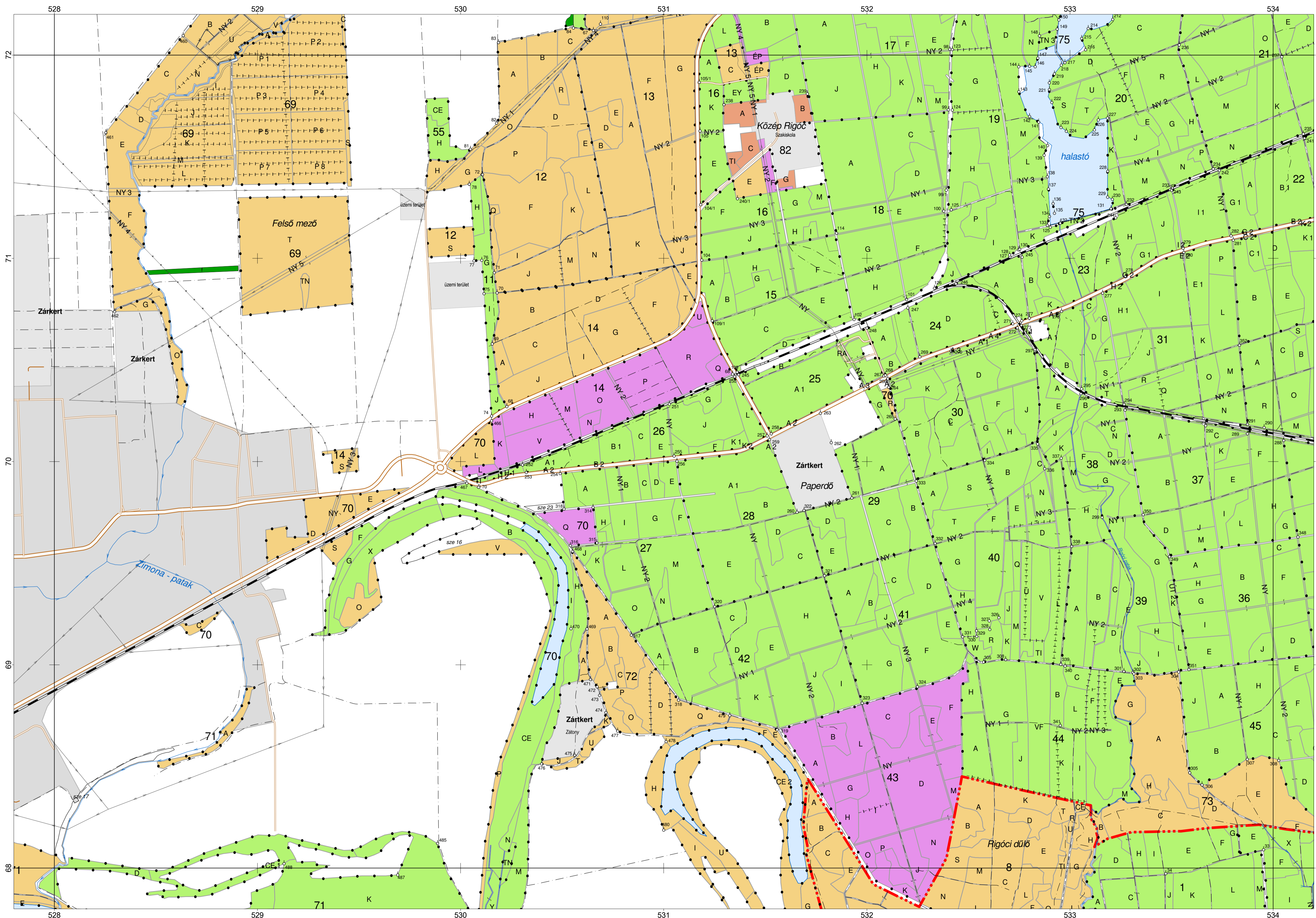
SOMOGY MEGYE  
6173 Barcs  
6179 Drávatamási

# ERDŐTERVI TÉRKÉP

M= 1 : 10 000

**13-331**

Erdőtervezési Körzet  
176 - Barcs

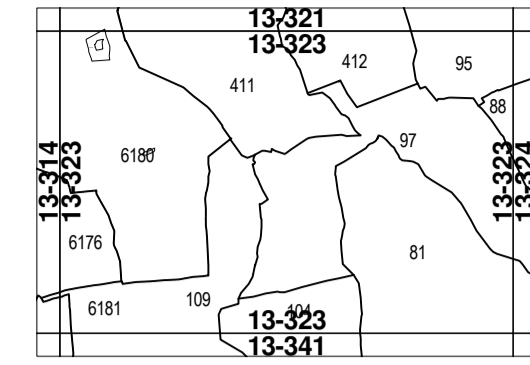


## JELMAGYARÁZAT

- |  |  |  |                                  |
|--|--|--|----------------------------------|
|  | Országhatár  |  | 062 Határosszlop és száma        |
|  | Megyehatár:  |  | 099 Hatáskód és száma            |
|  | Mh. körzethatáron  |  | 121 Határdomb és száma           |
|  | Erdészeti helyiség határa:                                     |  | 118 Határdomb osztoppal és száma |
|  | Eh. körzethatáron  |  | 177 Határdomb kövel és száma     |
|  | Belterület; Zárkert  |  | 180 Lombosfa határdombbal        |
|  | Vasút  |  | 181 Fenyőfa határdombbal         |
|  | Erdői vasút  |  | 182 Főris                        |
|  | Autópálya  |  | 183 Vasútdílmás                  |
|  | Műút   |  | 184 Hid, felüljáró               |
|  | Burkolt út   |  | 185 Erdészeti épület             |
|  | Stabilizált út   |  | 186 Mutató nyíl                  |
|  | Erdői és mezői út  |  | 187 Szórt tag (kis nyíl)         |
|  | Elektronsáv-vezeték  |  | 188 Részletkapcsolójel           |
|  | Olajvezeték  |  |                                  |
|  | Gázvezeték   |  |                                  |
|  | Árok   |  |                                  |
|  | Töltés (6m és annál keskenyebb)                                |  |                                  |
|  | Töltéskorona széle (6m-nél szélesebb)                          |  |                                  |
|  | Bevágás széle  |  |                                  |
|  | Folyó, szélesebb csatorna                                      |  |                                  |
|  | Patak, csatorna  |  |                                  |
|  | Időszakos vízfolyás  |  |                                  |
|  | Tó   |  |                                  |
|  | Völgyvonal   |  |                                  |
|  | Gierinvonal  |  |                                  |
|  | Taghatár (részletattárral)                                     |  |                                  |
|  | Részlethatár   |  |                                  |
|  | Allományrész határa  |  |                                  |
|  | Allandó kertés   |  |                                  |
|  | Erdői és mezői út kerítésrel (6m és annál keskenyebb nyitások) |  |                                  |
|  | Részlethatár részletkapcsolójellel                             |  |                                  |

- 17** Tagszám
- A Részletfajta
  - ID Erdőtagtól idegen terület
  - sze Szabad rendelkezésű erdő
  - f Fásítás
  - ü Ültetvény
  - KT Karácsonyfajtelep
  - BV Bot, vesező és díszfajlagy termesztésű terület
  - CS Csomótelek, dugványtelep
  - NY Nyiladék és vezetékek védősávja, ha 6m-nél szélesebb
  - TI Erdői tisztás
  - VF Vadföld
  - CE Cserjés
  - TN Kópár, terméketlen
  - RA Rakodó és készletező hely
  - VI Erdői vízfolyás és erdei tó
  - KI Kiserlelti öböl fallomány
  - MV Tárász, csatorna, halastó
  - ÉP Erdői épület
  - Út ha allandó jellegű erdészeti magántér
  - VA Erdői vasút
  - EY Egyéb erdészeti létesítményhez tartozó terület

- |  |                  |  |                                      |
|--|------------------|--|--------------------------------------|
|  | Állami tulajdon  |  | Kiemelt terület (típusok: f, sze, ü) |
|  | Községi tulajdon |  |                                      |
|  | Magán tulajdon   |  |                                      |
|  | Vegyes tulajdon  |  |                                      |



SOMOGY MEGYE

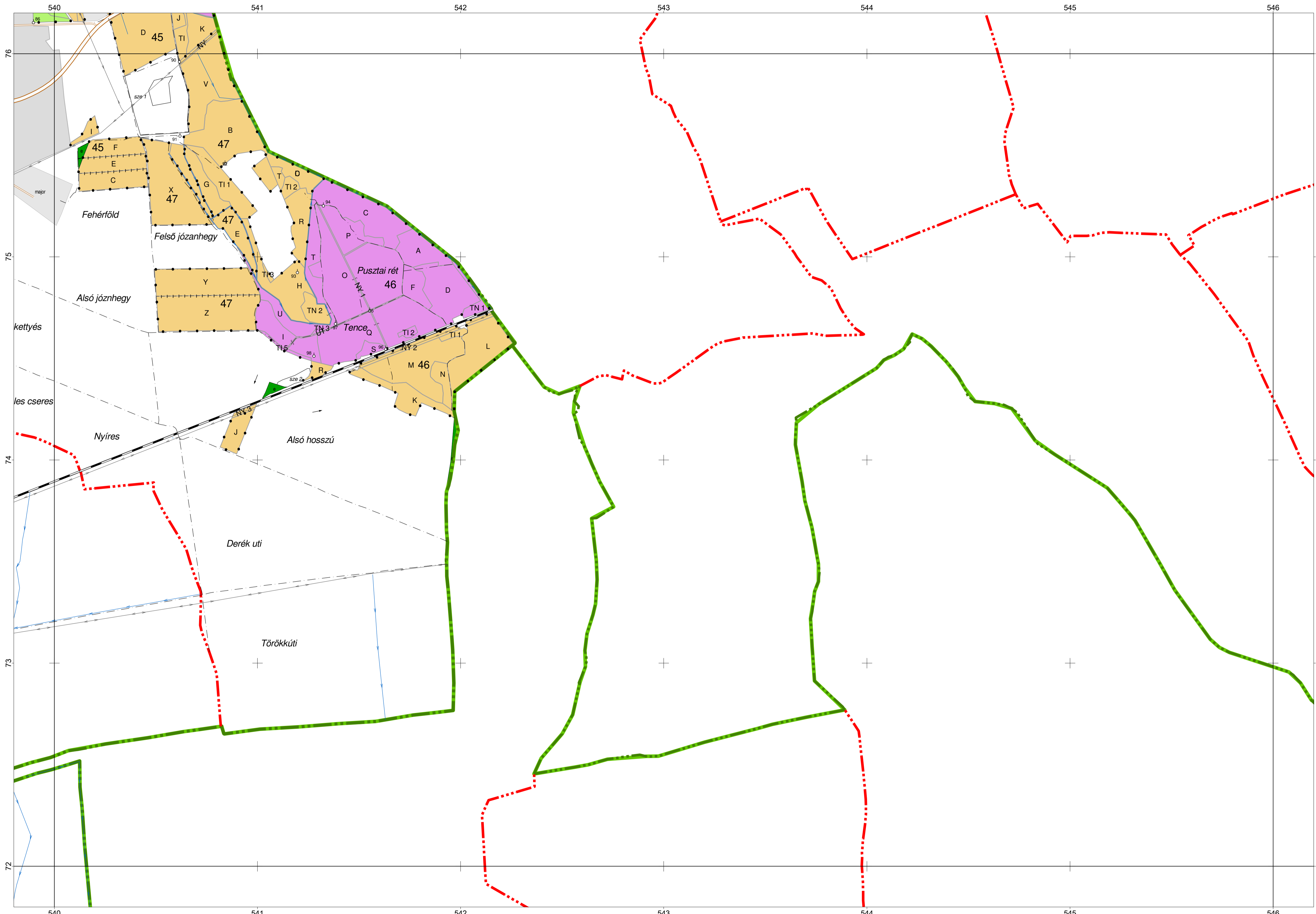
- 6176 Darány
  - 6180 Istvándi
  - 6181 Kastélyosdombó
- BARANYA MEGYE
- 81 Gyöngyösmellék
  - 88 Kistamási
  - 95 Nemeske
  - 97 Peltend
  - 104 Szőrény
  - 109 Zádor
  - 411 Kisdobsza
  - 412 Nagydobsza

# ERDŐTERVI TÉRKÉP

M= 1 : 10 000

**13-323**

Erdőtervezési Körzet:  
176 - Barcsi  
365 - Sellyei  
375 - Szigetvári



## JELMAGYARÁZAT

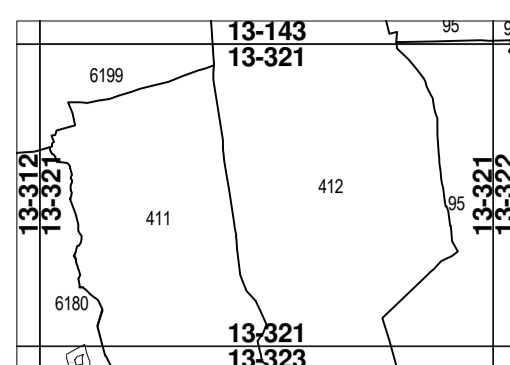
- |  |                                       |  |                                  |
|--|---------------------------------------|--|----------------------------------|
|  | Országhatár                           |  | 062 Határoslépcső és száma       |
|  | Magyehatár:                           |  | 099 Határkód és száma            |
|  | Mh. községhatár:                      |  | 121 Határdomb és száma           |
|  | Erdészeti helység határa:             |  | 118 Határdomb oszloppal és száma |
|  | Eh. községhatár:                      |  | 177 Határdomb kövel és száma     |
|  | Belterület; Zárkert                   |  | 182 Lombosító határdombbal       |
|  | Vasút                                 |  | 183 Fenyőfa határdombbal         |
|  | Erdői vasút                           |  | 184 Főrrás                       |
|  | Autópálya                             |  | 185 Vasútkilomás                 |
|  | Műút                                  |  | 186 Hid, felüljáró               |
|  | Burkolt út                            |  | 187 Erdészeti épület             |
|  | Stabilizált út                        |  | 188 Mutató nyíl                  |
|  | Erdői és mezői út                     |  | 189 Sört tag (kis nyíl)          |
|  | Elektronsávvezeték                    |  | 190 Részletkapcsolójel           |
|  | Olajvezeték                           |  |                                  |
|  | Árok                                  |  |                                  |
|  | Töltés (6m és annál keskenyebb)       |  |                                  |
|  | Töltéskorona széle (6m-nél szélesebb) |  |                                  |
|  | Bevágás széle                         |  |                                  |
|  | Folyó, szélesebb csatorna             |  |                                  |
|  | Patak, csatorna                       |  |                                  |
|  | Köszakos vízfolyás                    |  |                                  |
|  | Tó                                    |  |                                  |
|  | Völgyvonal                            |  |                                  |
|  | Giercvonal                            |  |                                  |
|  | Taghatár (részlethatárral)            |  |                                  |
|  | Részlethatár                          |  |                                  |
|  | Allományrész határa                   |  |                                  |
|  | Allandó kerítés                       |  |                                  |
|  | Erdői és mezői út kerítéssel          |  |                                  |
|  | 6m és annál keskenyebb nyíladék       |  |                                  |
|  | Részlethatár részletkapcsolójel       |  |                                  |
- 
- |  |                  |  |                                      |
|--|------------------|--|--------------------------------------|
|  | Állami tulajdon  |  | Kiemelt terület (típusok: f, sze, ü) |
|  | Községi tulajdon |  |                                      |
|  | Magán tulajdon   |  |                                      |
|  | Vegyes tulajdon  |  |                                      |

# ERDŐTERVI TÉRKÉP

M= 1 : 10 000

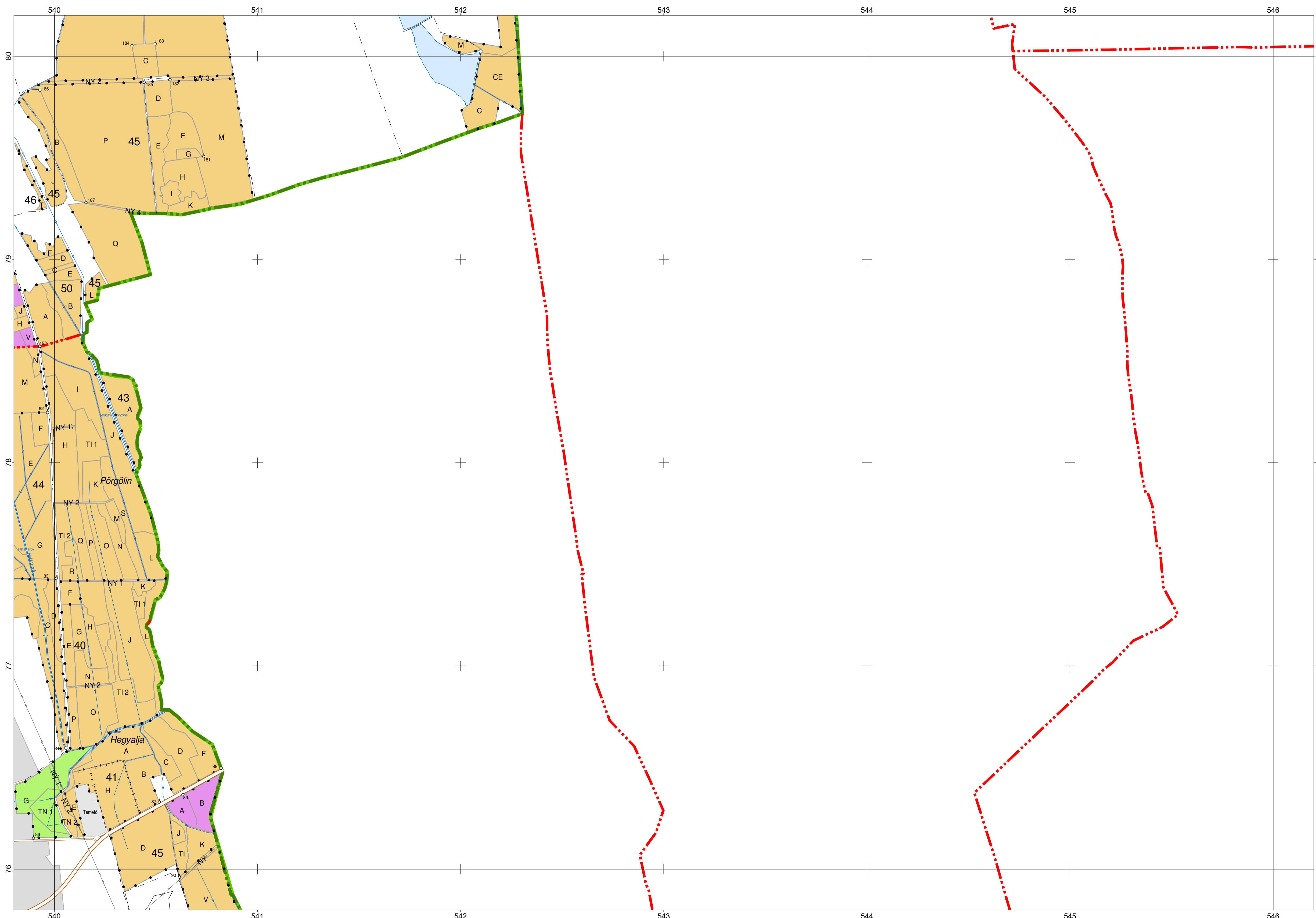
**13-321**

Erdőtervezési Körzet:  
176 - Barcsi  
376 - Szegevári



SOMOGY MEGYE  
6180 Istvándi  
6199 Kálmánca

BARANYA MEGYE  
95 Nemeske  
411 Kisdobsza  
412 Nagydobsza



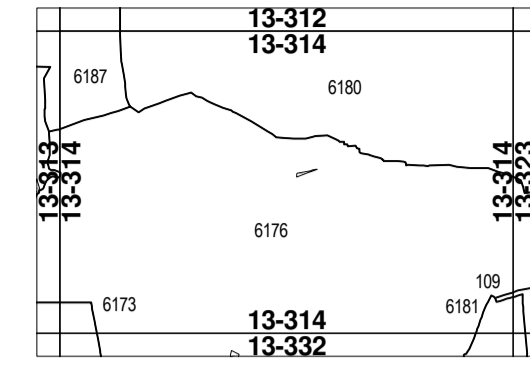
## JELMAGYARÁZAT

- |  |  |  |
|--|--|--|
|  | Országhatár  | 062 Határoszlop és száma   |
|  | Magyehatár:<br>Mh. körzethatáron<br>Erdészeti helység határa:<br>Eh. körzethatáron | 099 Határkő és száma<br>121 Határdomb és száma<br>118 Határdomb oszloppal és száma<br>77 Határdomb kövel és száma<br>022 Lombosfa határdombbal<br>023 Fenyőfa határdombbal |
|  | Belterület; Zárkert  | 024 Főnyílás<br>025 Főnyílás   |
|  | Vasút  | 026 Főnyílás   |
|  | Erdői vasút  | 027 Vasútkilomás   |
|  | Autópálya  | 028 Hid, felüljáró   |
|  | Műút   | 029 Erdészeti épület   |
|  | Burkolt út   | 030 Mutató nyíl  |
|  | Stabilizált út   | 031 Szórt tag (kis nyíl)   |
|  | Erdői és mezői út  | 032 Részletkapcsolójel   |
|  | Elektronos távvezeték  |  |
|  | Olajvezeték  |  |
|  | Gázvezeték   |  |
|  | Árok   |  |
|  | Töltés<br>(6m és annál keskenyebb)   |  |
|  | Töltéskorona széle<br>(6m-nél szélesebb)   |  |
|  | Bevégés széle  |  |
|  | Folyó, szélesebb csatorna  |  |
|  | Patak, csatorna  |  |
|  | Köszakos vízfolyás   |  |
|  | Tó   |  |
|  | Völgyvonal   |  |
|  | Giercvonal   |  |
|  | Taghatár (részlethatárral)   |  |
|  | Részlethatár   |  |
|  | Allományrész határa  |  |
|  | Allandó kerítés  |  |
|  | Erdői és mezői út<br>kerítéssel  |  |
|  | 6m és annál keskenyebb<br>nyílások   |  |
|  | Részletkapcsolójel   |  |

- 17 Tagszám
- A Részletfórum
  - ID Erdőtagtól idegen terület
  - szo Szabad rendelkezésű erdő
  - f Fásítás
  - ü Ültetvény
- KT Karácsonyfatelepek  
BV Bot, vessző és díszlágally termesztésű terület  
CS Csomótelek, dugványtelepek  
NY Nyílások és vezeték védősávja, ha 6m-nél szélesebb  
TI Erdői tisztás  
VF Vadföld  
CE Cserjés  
TN Kópár, terméketlen  
RA Rakodó és készletező hely  
VI Erdői vízfolyás és erdei tó  
KI Kiserleti öleli fadilomány  
MV Tározó, csatorna, halastó  
ÉP Erdői épület  
ÚT Út, ha allandó jellegű erdészeti magánút  
VA Erdői vasút  
EY Egyéb erdészeti létesítményhez tartozó terület

- |  |                    |  |   |
|--|--------------------|--|---|
|  | Állami tulajdon    |  | Kiemelt terület<br>(típusok: f, sze, ü) |
|  | Közösségi tulajdon |  |   |
|  | Magán tulajdon     |  |   |
|  | Vegyes tulajdon    |  |   |





SOMOGY MEGYE  
 6173 Barcs  
 6176 Darány  
 6180 Istvándi  
 6181 Kastélyosdombó  
 6187 Szulok

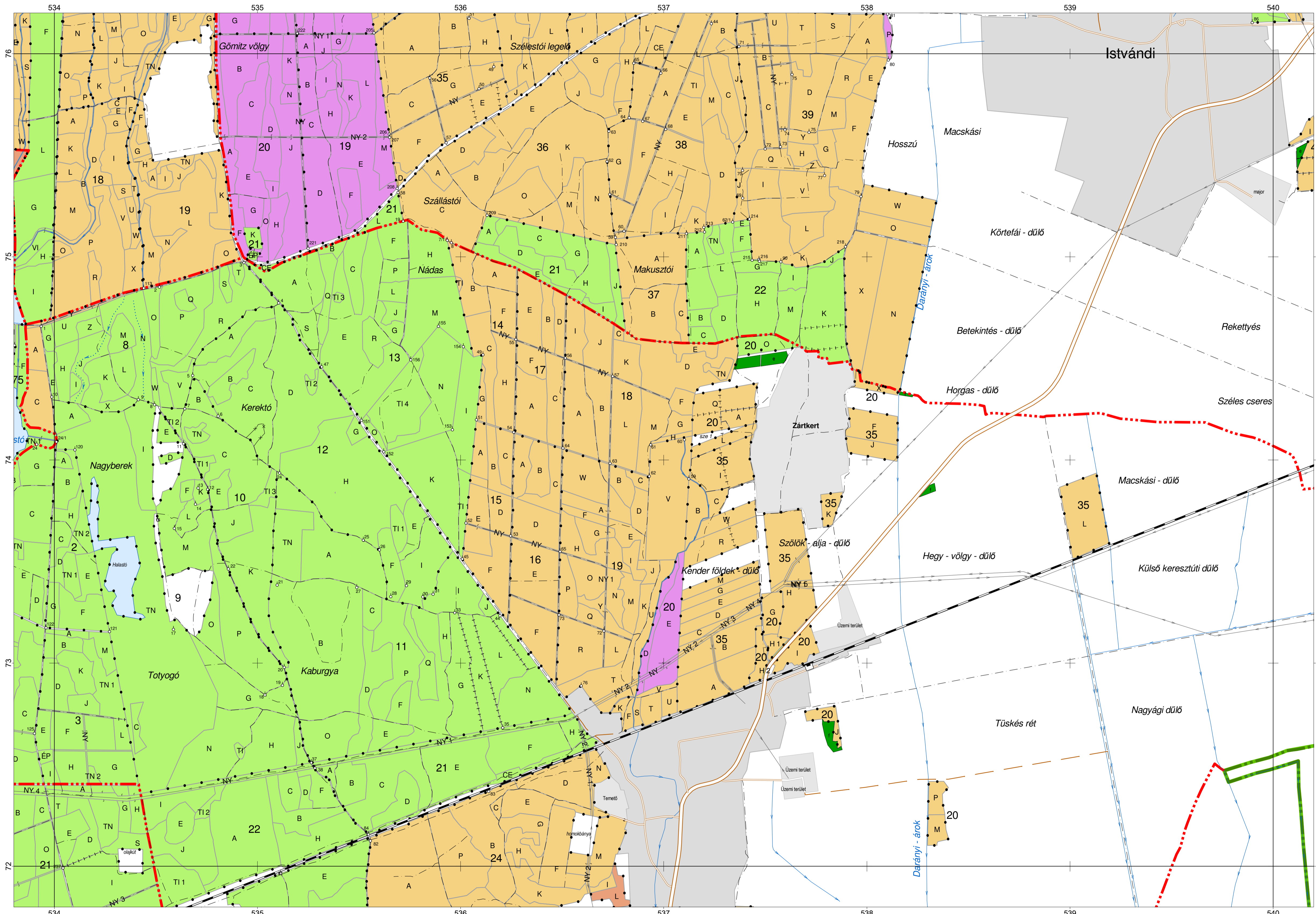
BARANYA MEGYE  
 109 Zádor

# ERDŐTERVI TÉRKÉP

M= 1 : 10 000

**13-314**

Erdőtervezési Körzet:  
 176 - Barcsi  
 366 - Selyei

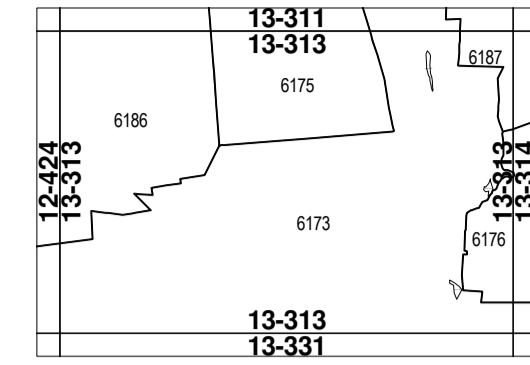


## JELMAGYARÁZAT

- |  |                                       |  |                               |
|--|---------------------------------------|--|-------------------------------|
|  | Országhatár                           |  | 062 Határosszlop és száma     |
|  | Megyehatár:                           |  | 099 Hatáskód és száma         |
|  | Mh. körzethatáron                     |  | 121 Határdomb és száma        |
|  | Erdészeti helység határa:             |  | 118 Határdomb oszlop és száma |
|  | Eh. körzethatáron                     |  | 177 Határdomb kövel és száma  |
|  | Belterület; Zártkert                  |  | 180 Lombosító határdombbal    |
|  | Vasút                                 |  | 181 Fenyőfa határdombbal      |
|  | Erdői vasút                           |  | 182 Főris                     |
|  | Autópálya                             |  | 183 Vasútkilomás              |
|  | Műút                                  |  | 184 Hid, felüljáró            |
|  | Burkolt út                            |  | 185 Erdészeti épület          |
|  | Stabilizált út                        |  | 186 Mutató nyíl               |
|  | Erdői mezői út                        |  | 187 Szórt tag (kis nyíl)      |
|  | Elektronsáv-vezeték                   |  | 188 Részletkapcsolójel        |
|  | Olajvezeték                           |  |                               |
|  | Gázvezeték                            |  |                               |
|  | Árok                                  |  |                               |
|  | Töltés (6m és annál keskenyebb)       |  |                               |
|  | Töltéskorona széle (6m-nél szélesebb) |  |                               |
|  | Bevágás széle                         |  |                               |
|  | Folyó, szélesebb csatorna             |  |                               |
|  | Patak, csatorna                       |  |                               |
|  | ködszakos vízfolyás                   |  |                               |
|  | Tó                                    |  |                               |
|  | Völgyvonal                            |  |                               |
|  | Giercvonal                            |  |                               |
|  | Taghatár (részlet határral)           |  |                               |
|  | Részlet határ                         |  |                               |
|  | Állományrész határa                   |  |                               |
|  | Állandó kertés                        |  |                               |
|  | Erdői mezői út kerítéssel             |  |                               |
|  | 6m és annál keskenyebb nyílások       |  |                               |
|  | Részlet határ részletkapcsolójellel   |  |                               |

- 17** Tagszám
- A Részletjel
  - ID Erdőtagtól idegen terület
  - szo Szabad rendelkezésű erdő
  - f Fásítás
  - ü Ültetvény
  - KT Karácsonyfajtelep
  - BV Bot, vessző és díszlágally termesztésű terület
  - CS Csomóterekt, dugványtelep
  - NY Nyílások és vezetékek védősávja, ha 6m-nél szélesebb
  - TI Erdői tisztás
  - VF Vadföld
  - CE Cserjés
  - TN Kopár, terméketlen
  - RA Rakodó és készletelő hely
  - VI Erdői vízfolyás és erdei tó
  - KI Kiserlelti oltó fadomány
  - MV Tárász, csatorna, halastó
  - ÉP Erdői épület
  - ÚT Út, ha állandó jellegű erdészeti magántér
  - VA Erdői vasút
  - EY Egyéb erdészeti létesítményhez tartozó terület

- |  |                    |  |                                      |
|--|--------------------|--|--------------------------------------|
|  | Állami tulajdon    |  | Kiemelt terület (típusok: f, sze, ü) |
|  | Közösségi tulajdon |  |                                      |
|  | Magán tulajdon     |  |                                      |
|  | Vegyes tulajdon    |  |                                      |



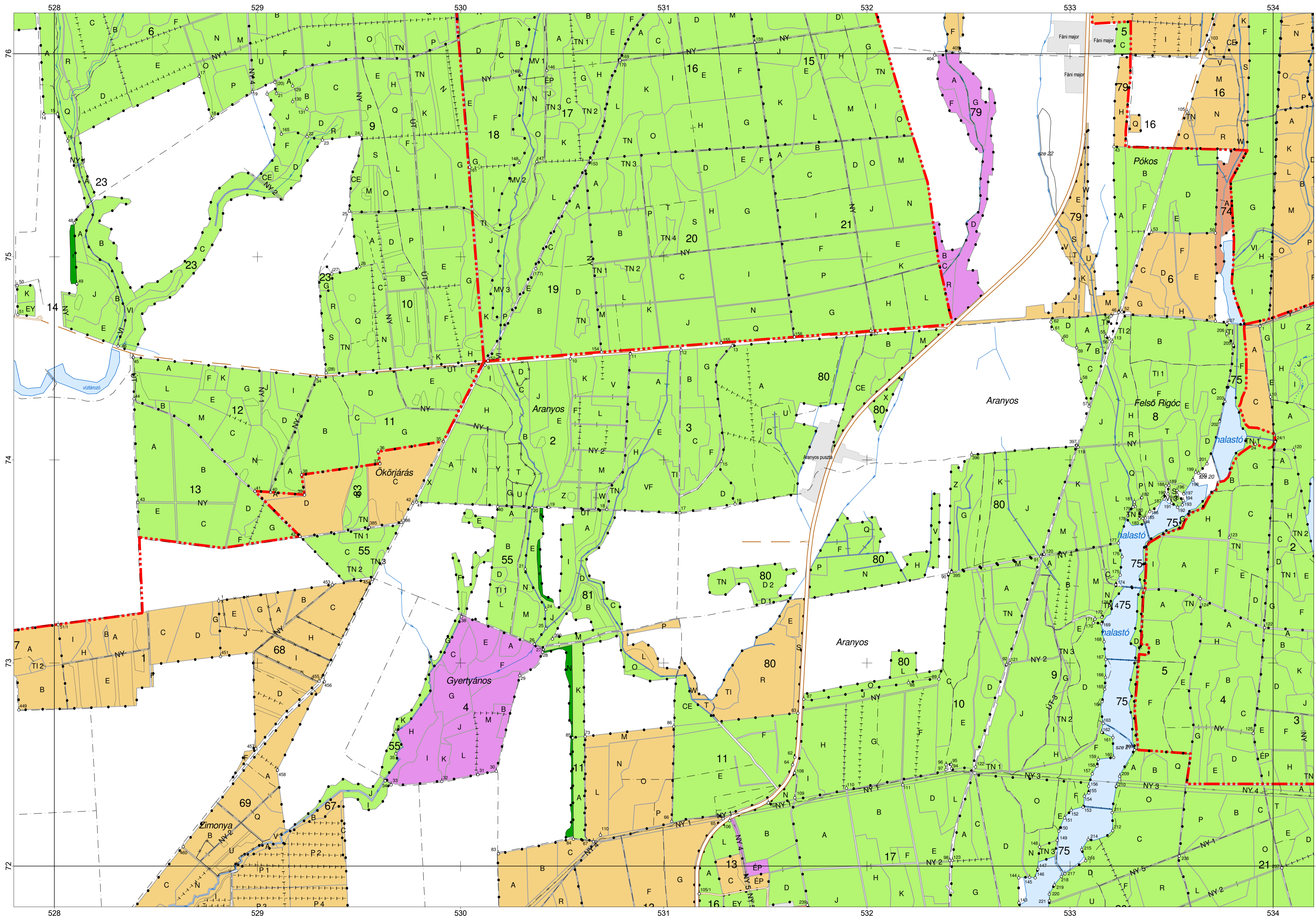
SOMOGY MEGYE  
 6173 Barcs  
 6175 Csokonyavisonta  
 6176 Darány  
 6186 Barcs-Somogytarnóca  
 6187 Szulok

# ERDŐTERVI TÉRKÉP

M= 1 : 10 000

**13-313**

Erdőterületi Körzet:  
 176 - Barcsi



## JELMAGYARÁZAT

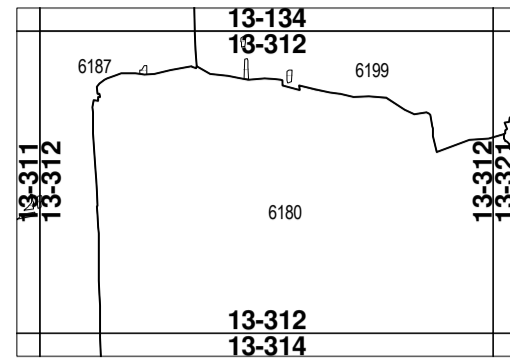
- |  |                                       |  |                               |
|--|---------------------------------------|--|-------------------------------|
|  | Országhatár                           |  | 062 Határosszlop és száma     |
|  | Megyehatár:                           |  | 099 Határoló és száma         |
|  | Mh. községhatár                       |  | 121 Határdomb és száma        |
|  | Erdészeti helység határa:             |  | 118 Határdomb oszlop és száma |
|  | Eh. községhatár                       |  | 177 Határdomb kövel és száma  |
|  | Belterület: Zárkert                   |  | 180 Lombosfa határdombbal     |
|  | Vasút                                 |  | 181 Fenyőfa határdombbal      |
|  | Erdői vasút                           |  | 182 Főnyíl                    |
|  | Autópálya                             |  | 183 Vasútkilomás              |
|  | Műút                                  |  | 184 Hid, felüljáró            |
|  | Burkolt út                            |  | 185 Erdészeti épület          |
|  | Stabilizált út                        |  | 186 Mutató nyíl               |
|  | Erdői és mezői út                     |  | 187 Sört tag (kis nyíl)       |
|  | Elektronsáv-vezeték                   |  | 188 Részletkapcsolójel        |
|  | Olajvezeték                           |  |                               |
|  | Gázvezeték                            |  |                               |
|  | Árok                                  |  |                               |
|  | Töltés (6m és annál keskenyebb)       |  |                               |
|  | Töltéskorona széle (6m-nél szélesebb) |  |                               |
|  | Bevágás széle                         |  |                               |
|  | Folyó, szélesebb csatorna             |  |                               |
|  | Patak, csatorna                       |  |                               |
|  | Időszakos vízfolyás                   |  |                               |
|  | Tó                                    |  |                               |
|  | Völgyvonal                            |  |                               |
|  | Giercvonal                            |  |                               |
|  | Taghatár (részletattárral)            |  |                               |
|  | Részlethatár                          |  |                               |
|  | Allományrész határa                   |  |                               |
|  | Allandó kertés                        |  |                               |
|  | Erdői és mezői út                     |  |                               |
|  | 6m és annál keskenyebb nyílások       |  |                               |
|  | Részlethatár részletkapcsolójellel    |  |                               |
|  | Állami tulajdon                       |  |                               |
|  | Községi tulajdon                      |  |                               |
|  | Magán tulajdon                        |  |                               |
|  | Vegyes tulajdon                       |  |                               |
|  | Kiemelt terület (típusok: f, sze, ú)  |  |                               |

# ERDŐTERVI TÉRKÉP

M=1:10 000

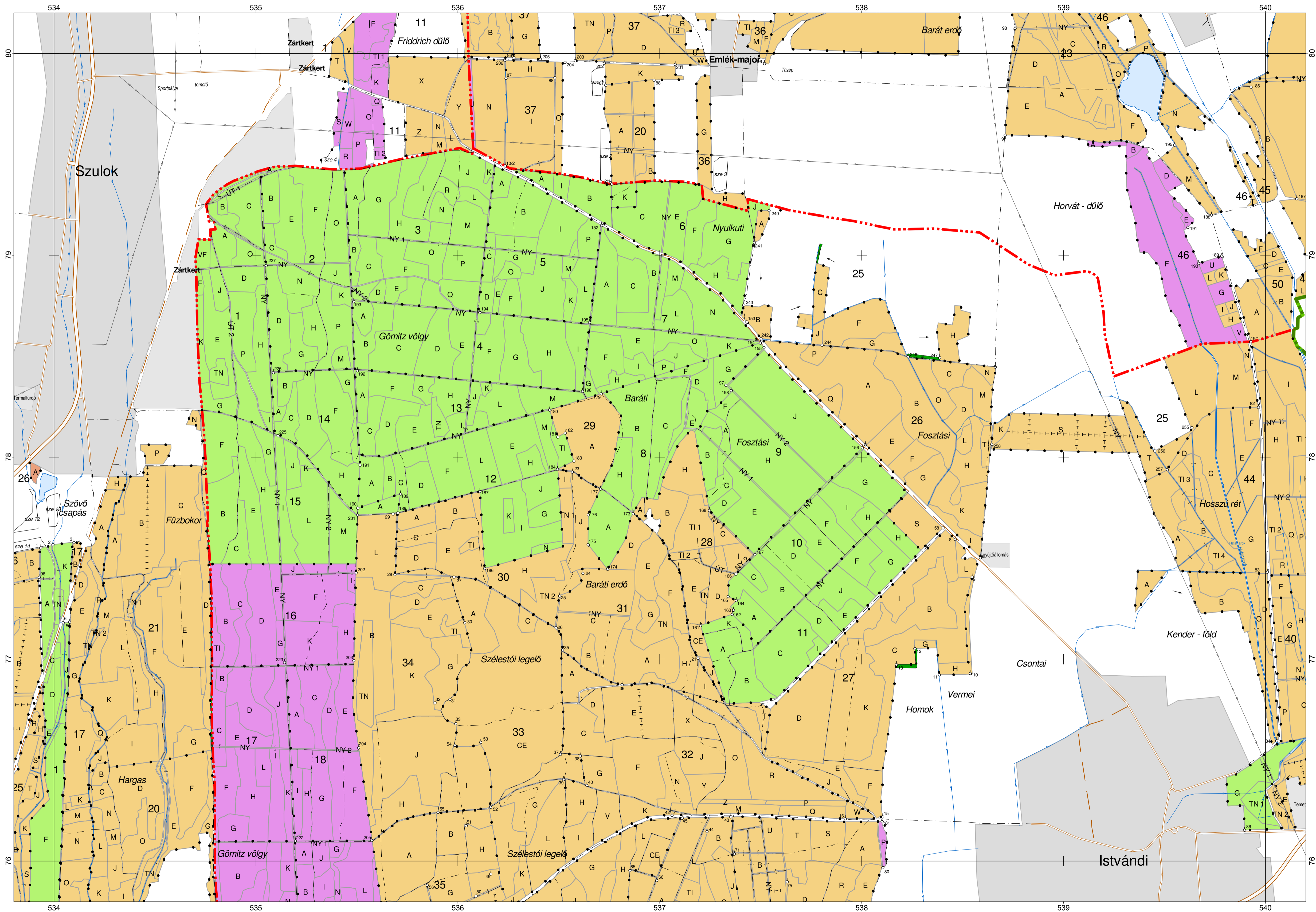
**13-312**

Erdőtervezési Körzet:  
176 - Baris



SOMOGY MEGYE

6180 Istvándi  
6187 Szulok  
6199 Kálmánca

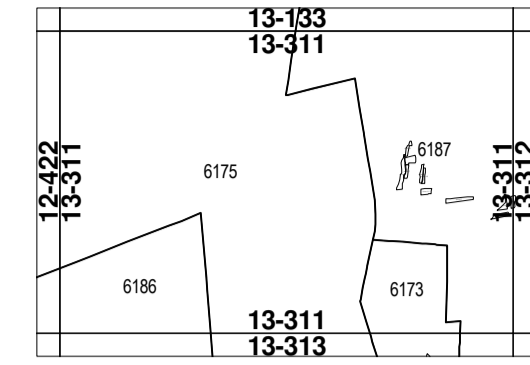


## JELMAGYARÁZAT

- |  |  |     |                           |
|--|--|-----|---------------------------|
|  | Országhatár  | 062 | Határozlop és száma       |
|  | Megyehatár   | 099 | Határkő és száma          |
|  | Mh. községhatáron  | 121 | Határdomb és száma        |
|  | Erdészeti helység határa:                                      | 118 | Határdomb oszlop és száma |
|  | Eh. községhatáron  | 177 | Határdomb kövel és száma  |
|  | Belterület; Zártkert   | 18  | Lombosfa határdombbal     |
|  | Vasút  | 19  | Fenyőfa határdombbal      |
|  | Erdői vasút  | 20  | Főris                     |
|  | Autópálya  | 21  | Vasútdílmomás             |
|  | Műút   | 22  | Híd, felüljáró            |
|  | Burkolt út   | 23  | Erdészeti épület          |
|  | Stabilizált út   | 24  | Mutató nyíl               |
|  | Erdői mezői út   | 25  | Scórt tag (kis nyíl)      |
|  | Elektronsáv-vezeték  | 26  | Részletkapcsolójel        |
|  | Olajvezeték  | 27  |                           |
|  | Gázvezeték   | 28  |                           |
|  | Árok   | 29  |                           |
|  | Töltés (6m és annál keskenyebb)                                | 30  |                           |
|  | Töltéskorona széle (6m-nél szélesebb)                          | 31  |                           |
|  | Bevágás széle  | 32  |                           |
|  | Folyó, szélesebb csatorna                                      | 33  |                           |
|  | Patak, csatorna  | 34  |                           |
|  | Időszakos vízfolyás  | 35  |                           |
|  | Tó   | 36  |                           |
|  | Völgyvonal   | 37  |                           |
|  | Gierinvonal  | 38  |                           |
|  | Taghatár (részlet határral)                                    | 39  |                           |
|  | Részlet határ  | 40  |                           |
|  | Állományrész határa  | 41  |                           |
|  | Állandó kerítés  | 42  |                           |
|  | Erdői és mezői út kerítéssel (6m és annál keskenyebb nyílások) | 43  |                           |
|  | Részlet határ részletkapcsolójellel                            | 44  |                           |

- 17** Tagszám
- A Részletfajta
  - ID Erdőtagtól idegen terület
  - szo Szabad rendelkezésű erdő
  - f Fásítás
  - ü Ültetvény
- KT Karácsonyfajtelep  
BV Bot, vessző és díszítőfajly termelését szolgáló terület  
CS Csomóterek, dugványtelep  
NY Nyílások és vezetékek védősávja, ha 6m-nél szélesebb  
TI Erdői tisztás  
VF Vadtróda  
CE Cserjés  
TN Kópár, terméketlen  
RA Rakodó és készletező hely  
VI Erdői vízfolyás és erdei tó  
KI Kisérleti célú fadallomány  
MV Tározó, csatorna, halastó  
ÉP Erdői épület  
ÚT Út, ha állandó jellegű erdészeti magántér  
VA Erdői vasút  
EY Egyéb erdészeti létesítményhez tartozó terület

- |  |                  |  |                                      |
|--|------------------|--|--------------------------------------|
|  | Állami tulajdon  |  | Kiemelt terület (típusok: f, sze, ü) |
|  | Községi tulajdon |  |                                      |
|  | Magán tulajdon   |  |                                      |
|  | Vegyes tulajdon  |  |                                      |



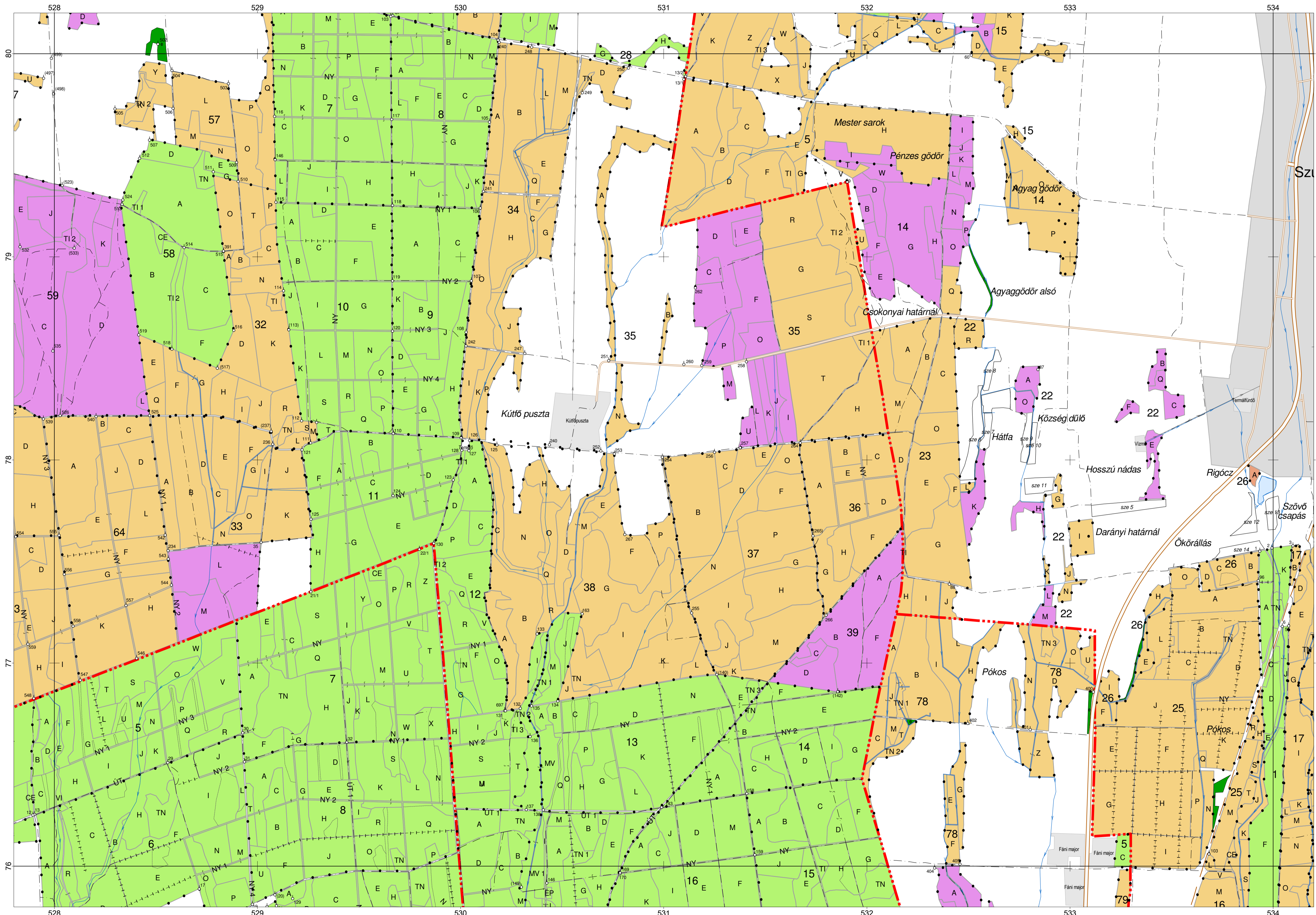
SOMOGY MEGYE  
 6173 Barcs  
 6175 Csokonyavisonta  
 6186 Barcs-Somogytárnóca  
 6187 Szulok

# ERDŐTERVI TÉRKÉP

M= 1 : 10 000

**13-311**

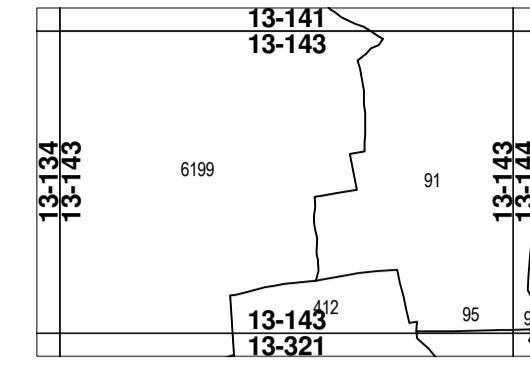
Erdőterületi Körzet  
 176 - Barcsi



## JELMAGYARÁZAT

- |  |                                       |  |                                   |
|--|---------------------------------------|--|-----------------------------------|
|  | Országhatár                           |  | Ö22 Határolás és száma            |
|  | Megyehatár                            |  | Ö99 Határkód és száma             |
|  | Mh. község határon                    |  | 1221 Határdomb és száma           |
|  | Erdészeti helység határa:             |  | 1218 Határdomb osztással és száma |
|  | Eh. község határon                    |  | 1277 Határdomb kövel és száma     |
|  | Belterület; Zárkert                   |  | 1280 Lombosító határdombbal       |
|  | Vasút                                 |  | 1281 Fenyőfa határdombbal         |
|  | Erdel vasút                           |  | 1282 Főnyílás                     |
|  | Autópálya                             |  | 1283 Forrás                       |
|  | Műút                                  |  | 1284 Vasútdíszítés                |
|  | Burkolt út                            |  | 1285 Hid, felüljáró               |
|  | Stabilizált út                        |  | 1286 Erdészeti épület             |
|  | Erdel és mezeli út                    |  | 1287 Mutató nyíl                  |
|  | Elektronsáv-vezeték                   |  | 1288 Sört tag (kie nyíl)          |
|  | Olajvezeték                           |  | 1289 Részletkapcsolójel           |
|  | Gázvezeték                            |  |                                   |
|  | Árok                                  |  |                                   |
|  | Töltés (6m és annál keskenyebb)       |  |                                   |
|  | Töltéskorona széle (6m-nél szélesebb) |  |                                   |
|  | Bevágás széle                         |  |                                   |
|  | Folyó, szélesebb csatorna             |  |                                   |
|  | Patak, csatorna                       |  |                                   |
|  | Időszakos vízfolyás                   |  |                                   |
|  | Tó                                    |  |                                   |
|  | Völgyvonal                            |  |                                   |
|  | Gierinvonal                           |  |                                   |
|  | Taghatár (részlet határral)           |  |                                   |
|  | Részlet határ                         |  |                                   |
|  | Allományrész határa                   |  |                                   |
|  | Allandó kertés                        |  |                                   |
|  | Erdel és mezeli út kerítéssel         |  |                                   |
|  | 6m és annál keskenyebb nyílások       |  |                                   |
|  | Részlet határ részletkapcsolójellel   |  |                                   |

- |  |                    |  |                                      |
|--|--------------------|--|--------------------------------------|
|  | Állami tulajdon    |  | Kiemelt terület (típusok: f, sze, ü) |
|  | Közösségi tulajdon |  |                                      |
|  | Magán tulajdon     |  |                                      |
|  | Vegyes tulajdon    |  |                                      |



SOMOGY MEGYE  
6199 Kálmánca

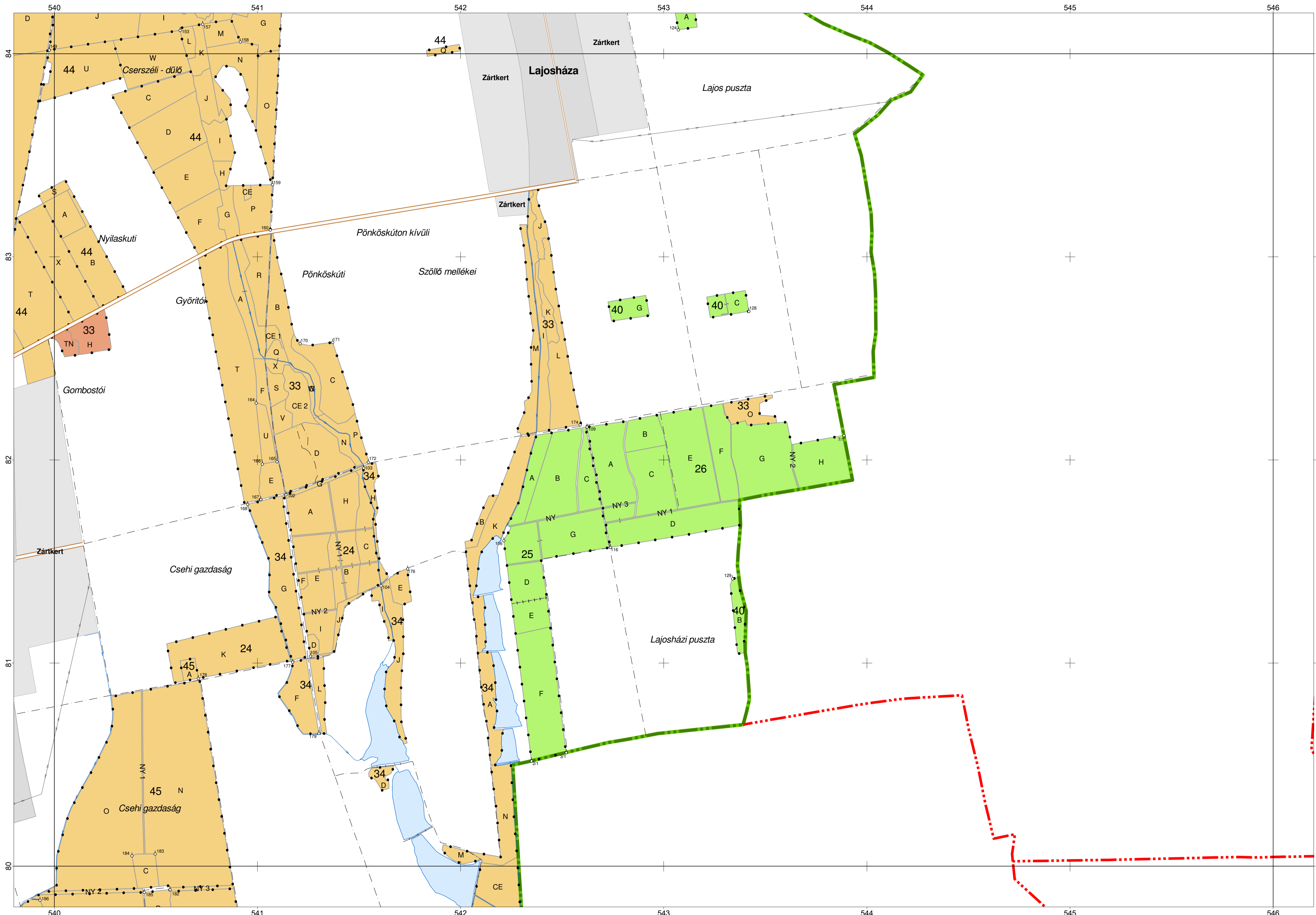
BARANYA MEGYE  
91 Merénye  
95 Nemeskő  
412 Nagydobsza

# ERDŐTERVI TÉRKÉP

M= 1 : 10 000

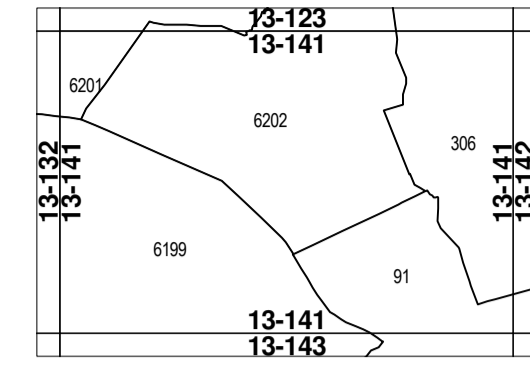
**13-143**

Erdőtervezési Körzet:  
176 - Barcsi  
376 - Szegvári



## JELMAGYARÁZAT

- |  |                                       |     |                              |
|--|---------------------------------------|-----|------------------------------|
|  | Országhatár                           | 062 | Határozlop és száma          |
|  | Megyehatár                            | 099 | Határkő és száma             |
|  | Mh. községhatár                       | 121 | Határdomb és száma           |
|  | Erdészeti helység határa:             | 118 | Határdomb oszloppal és száma |
|  | Eh. községhatár                       | 177 | Határdomb kövel és száma     |
|  | Belterület; Zártkert                  | 18  | Lombosfa határdombbal        |
|  | Vasút                                 | 22  | Fenyőfa határdombbal         |
|  | Erdői vasút                           | 3   | Fóris                        |
|  | Autópálya                             | 4   | Vasútkilomás                 |
|  | Műút                                  | 5   | Híd, felüljáró               |
|  | Burkolt út                            | 6   | Erdészeti épület             |
|  | Stabilizált út                        | 7   | Mutató nyíl                  |
|  | Erdői és mezői út                     | 8   | Scórt tag (kis nyíl)         |
|  | Elektronsáv-vezeték                   | 9   | Részletkapcsolójel           |
|  | Olajvezeték                           | 10  |                              |
|  | Gázvezeték                            | 11  |                              |
|  | Árok                                  | 12  |                              |
|  | Töltés (6m és annál keskenyebb)       | 13  |                              |
|  | Töltéskorona széle (6m-nél szélesebb) | 14  |                              |
|  | Bevágás széle                         | 15  |                              |
|  | Folyó, szélesebb csatorna             | 16  |                              |
|  | Patak, csatorna                       | 17  |                              |
|  | Közséki vízfolyás                     | 18  |                              |
|  | Tó                                    | 19  |                              |
|  | Völgyvonal                            | 20  |                              |
|  | Giercvonal                            | 21  |                              |
|  | Taghatár (részlethatárral)            | 22  |                              |
|  | Részlethatár                          | 23  |                              |
|  | Állományrész határa                   | 24  |                              |
|  | Állandó kertés                        | 25  |                              |
|  | Erdői és mezői út kerítéssel          | 26  |                              |
|  | 6m és annál keskenyebb nyílások       | 27  |                              |
|  | Részlethatár részletkapcsolójellel    | 28  |                              |
|  | Állami tulajdon                       | 29  |                              |
|  | Községi tulajdon                      | 30  |                              |
|  | Magán tulajdon                        | 31  |                              |
|  | Vegyes tulajdon                       | 32  |                              |
|  | Kiemelt terület (típusok: f, sze, ü)  | 33  |                              |



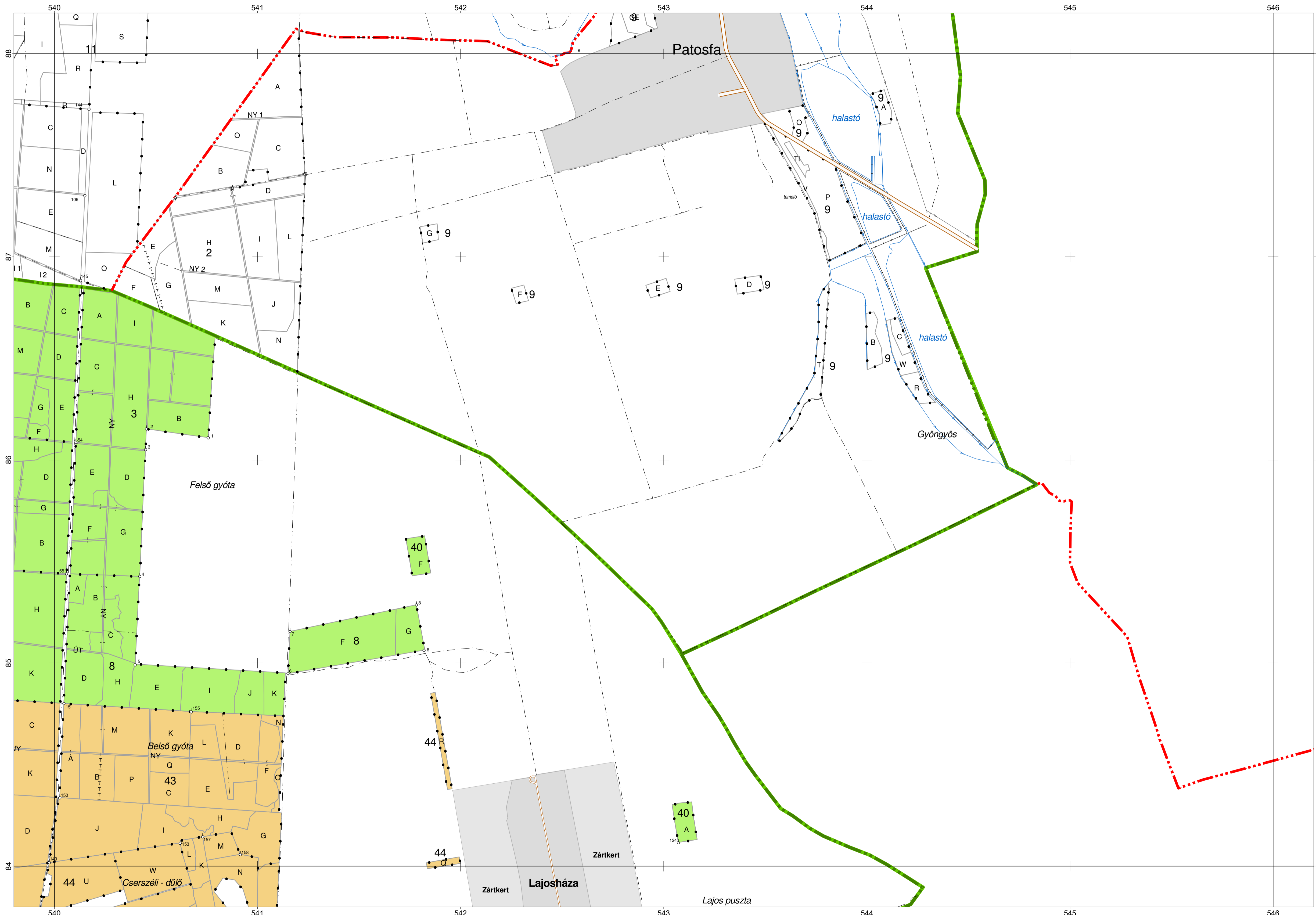
SOMOGY MEGYE  
 6199 Kálmánca  
 6201 Lad  
 6202 Patosfa  
 BARANYA MEGYE  
 91 Merenye  
 306 Somogyhalván

# ERDŐTERVI TÉRKÉP

M= 1 : 10 000

**13-141**

Erdőtervezési Körzet:  
 176 - Barcsi  
 296 - Lábodi  
 375 - Szegetvári

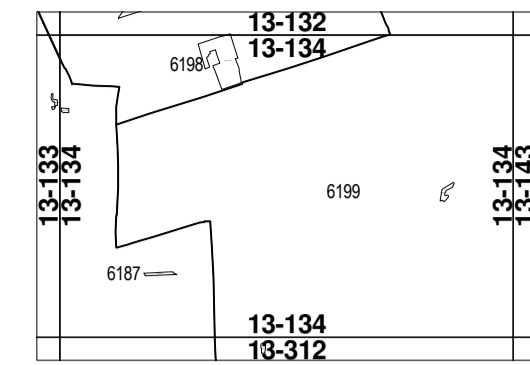


## JELMAGYARÁZAT

- |  |                                       |                               |
|--|---------------------------------------|-------------------------------|
|  | Országhatár                           | 062 Határozat és száma        |
|  | Megyehatár                            | 099 Hatáskód és száma         |
|  | Mh. községhatár                       | 121 Határdomb és száma        |
|  | Erdészeti helység határa:             | 118 Határdomb oszlop és száma |
|  | Eh. községhatár                       | 177 Határdomb kövel és száma  |
|  | Belterület; Zártkert                  | 180 Lombosított határdombbal  |
|  | Vasút                                 | 181 Fenyőfa határdombbal      |
|  | Erdői vasút                           | 182 Főrrás                    |
|  | Autópálya                             | 183 Vasútállomás              |
|  | Műút                                  | 184 Hid, felüljáró            |
|  | Burkolt út                            | 185 Erdészeti épület          |
|  | Stabilizált út                        | 186 Mutató nyíl               |
|  | Erdői és mezői út                     | 187 Sört tag (kis nyíl)       |
|  | Elektronos távvezeték                 | 188 Részletkapcsolójel        |
|  | Olajvezeték                           |                               |
|  | Gázvezeték                            |                               |
|  | Árok                                  |                               |
|  | Töltés (6m és annál keskenyebb)       |                               |
|  | Töltéskorona széle (6m-nél szélesebb) |                               |
|  | Bevágás széle                         |                               |
|  | Folyó, szélesebb csatorna             |                               |
|  | Patak, csatorna                       |                               |
|  | Köszakos vízfolyás                    |                               |
|  | Tó                                    |                               |
|  | Völgyvonal                            |                               |
|  | Gierincvonal                          |                               |
|  | Taghatár (részlethatárral)            |                               |
|  | Részlethatár                          |                               |
|  | Állományrész határa                   |                               |
|  | Állandó kerítés                       |                               |
|  | Erdői és mezői út kerítéssel          |                               |
|  | 6m és annál keskenyebb nyíladék       |                               |
|  | Részlethatár részletkapcsolójel       |                               |

- |     |  |
|-----|--|
| 17  | Tagszám  |
| A   | Részletlírat                                       |
| ID  | Erdőtagtól idegen terület                          |
| szo | Szabad rendelkezésű erdő                           |
| f   | Fásítás  |
| ü   | Ültetvény  |
| KT  | Karácsonyfátelep                                   |
| BV  | Bot, vessző és díszlágaly termesztésű terület      |
| CS  | Csemetékert, dugványtelep                          |
| NY  | Nyíladék és vezeték védősávja, ha 6m-nél szélesebb |
| TI  | Erdői tisztás                                      |
| VF  | Vadöltő  |
| CE  | Cserjés  |
| TN  | Kopár, terméketlen                                 |
| RA  | Rakodó és készletelő hely                          |
| VI  | Erdői vízfolyás és erdei tó                        |
| KI  | Kisérleti öböl falomlány                           |
| MV  | Tározó, csatorna, halastó                          |
| ÉP  | Erdői épület                                       |
| ÚT  | Út, ha állandó jellegű erdészeti magánút           |
| VA  | Erdői vasút  |
| EY  | Egyéb erdészeti létesítményhez tartozó terület     |

- |  |                    |  |                                      |
|--|--------------------|--|--------------------------------------|
|  | Állami tulajdon    |  | Kiemelt terület (típusok: f, sze, ü) |
|  | Közösségi tulajdon |  |                                      |
|  | Magán tulajdon     |  |                                      |
|  | Vegyes tulajdon    |  |                                      |



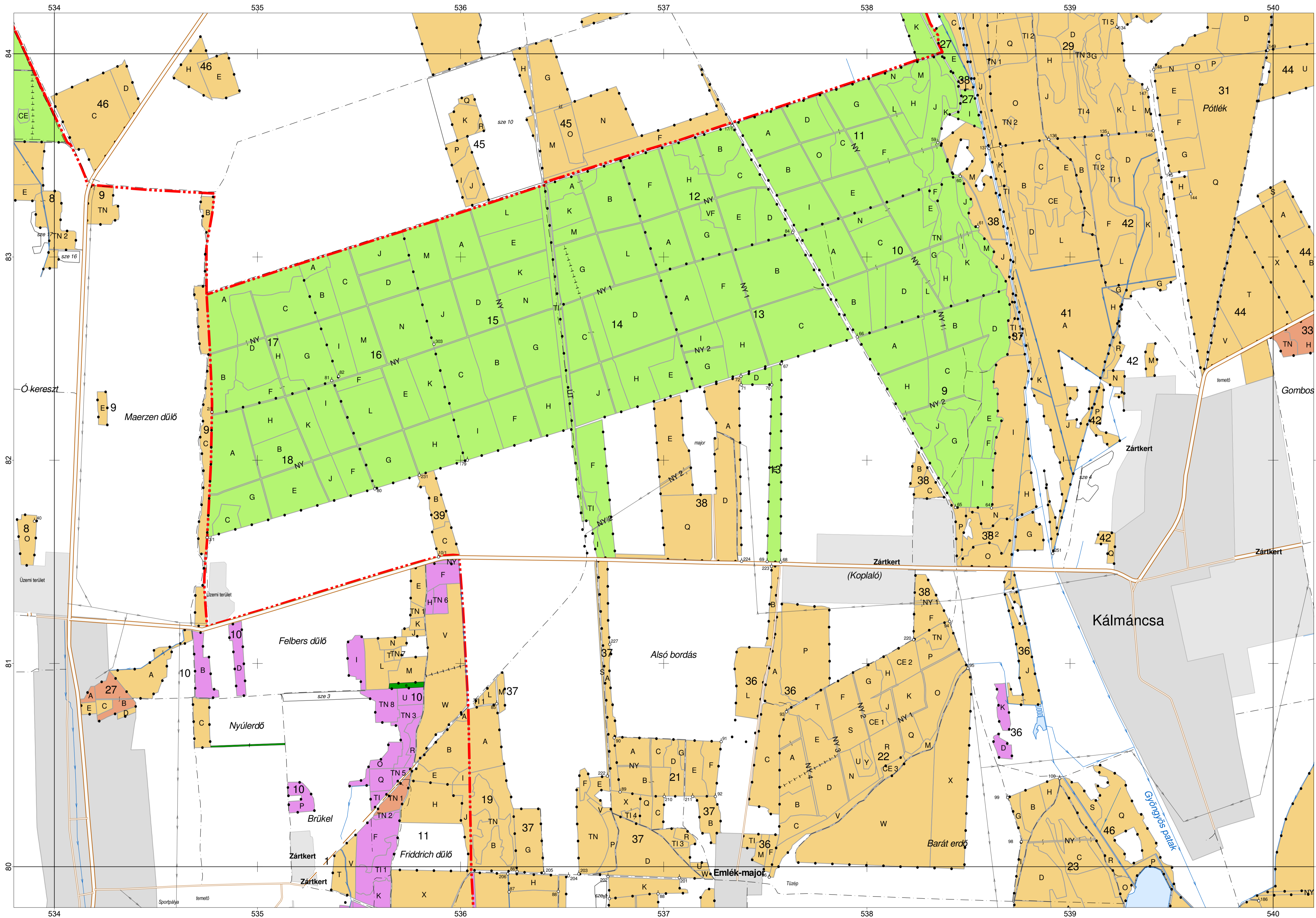
SOMOGY MEGYE  
 6187 Szulok  
 6198 Hornokszentgyörgy  
 6199 Kálmánca

# ERDŐTERVI TÉRKÉP

M= 1 : 10 000

**13-134**

Erdőtervezési Körzet:  
 176 - Barsis



## JELMAGYARÁZAT

- |  |  |  |  |
|--|--|--|--|
|  | Országhatár  |  | 062 Határoslőp és száma                                  |
|  | Megyehatár:<br>Mh. községhatáron<br>Erdészeti helység határa:<br>Eh. községhatáron |  | 099 Határák és száma                                     |
|  |  |  | 121 Határdomb és száma                                   |
|  |  |  | 118 Határdomb oszlop és száma                            |
|  |  |  | 177 Határdomb kövel és száma                             |
|  |  |  | 180 Lombos határdombbal                                  |
|  |  |  | 181 Fenyőfa határdombbal                                 |
|  |  |  | 182 Főrrás   |
|  |  |  | 183 Vasútkilomós   |
|  |  |  | 184 Hid, felüljáró                                       |
|  |  |  | 185 Erdészeti épület                                     |
|  |  |  | 186 Mutató nyíl  |
|  |  |  | 187 Szórt tag (kis nyíl)                                 |
|  |  |  | 188 Részletkapcsolójel                                   |
|  |  |  | 17 Tagszám   |
|  |  |  | A Részletfoglaló   |
|  |  |  | ID Erdőtagtól idegen terület                             |
|  |  |  | szo Szabad rendelkezésű erdő                             |
|  |  |  | f Fásítás  |
|  |  |  | ü Ültetvény  |
|  |  |  | KT Karácsonyfátelep                                      |
|  |  |  | BV Bot, vessző és díszlágaly termelését szolgáló terület |
|  |  |  | CS Csemetekert, dugványtelep                             |
|  |  |  | NY Nyiladékk és vezetőek védősávja, ha 6m-nél szélesebb  |
|  |  |  | TI Erdői tisztás   |
|  |  |  | VF Vadföld   |
|  |  |  | CE Cserjés   |
|  |  |  | TN Kópár, terméketlen                                    |
|  |  |  | RA Rakodó és készletező hely                             |
|  |  |  | VI Erdői vízfolyás és erdei tó                           |
|  |  |  | KI Kiserületi oltó falomlány                             |
|  |  |  | MV Tározó, csatorna, halastó                             |
|  |  |  | ÉP Erdői épület  |
|  |  |  | ÚT Út, ha állandó jellegű erdészeti magántér             |
|  |  |  | VA Erdői vasút   |
|  |  |  | EY Egyéb erdészeti létesítményhez tartozó terület        |

- |  |                    |  |   |
|--|--------------------|--|---|
|  | Állami tulajdon    |  | Kiemelt terület<br>(típusok: f, sze, ü) |
|  | Közösségi tulajdon |  |   |
|  | Magán tulajdon     |  |   |
|  | Vegyes tulajdon    |  |   |

# ERDŐTERVI TÉRKÉP

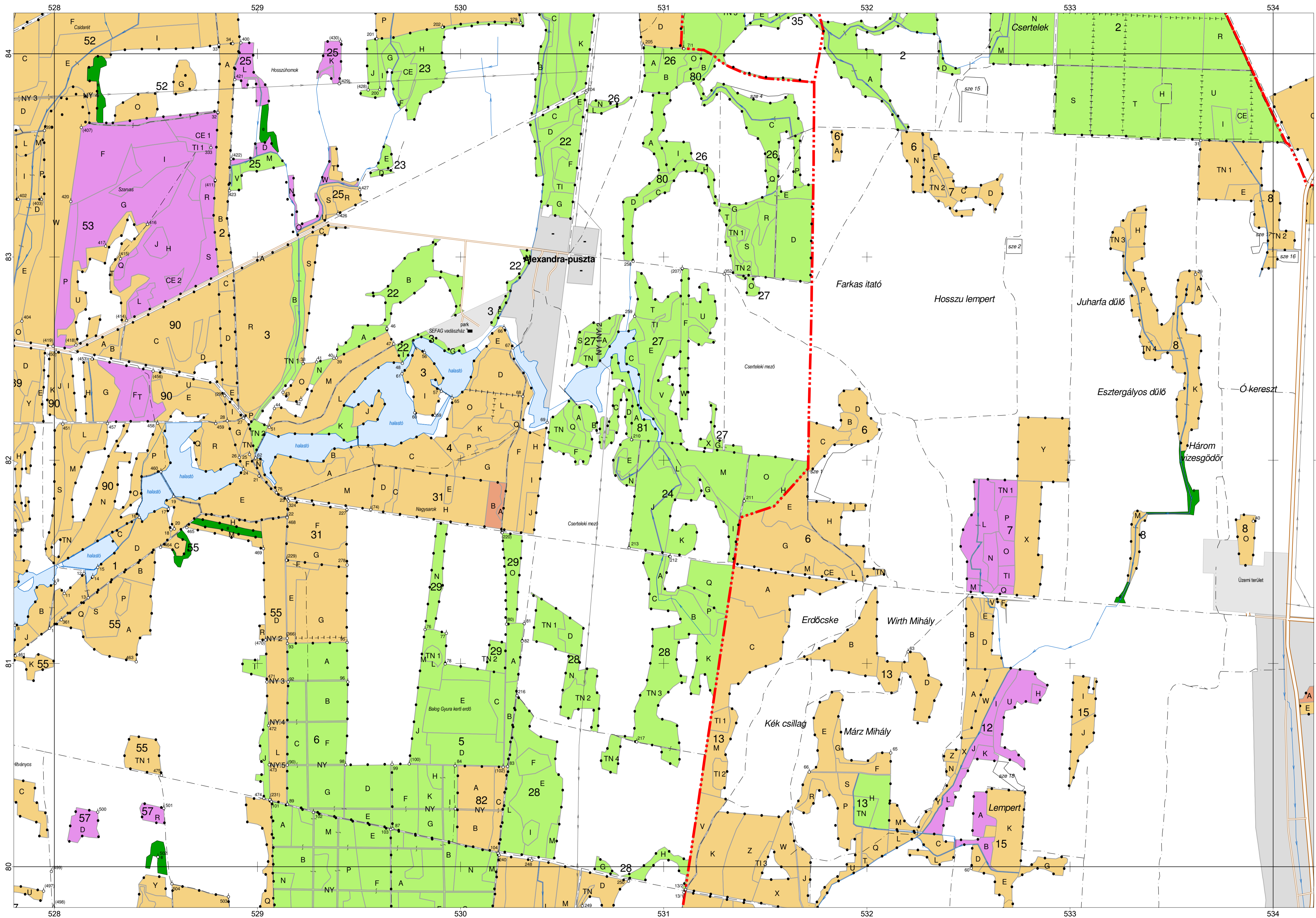
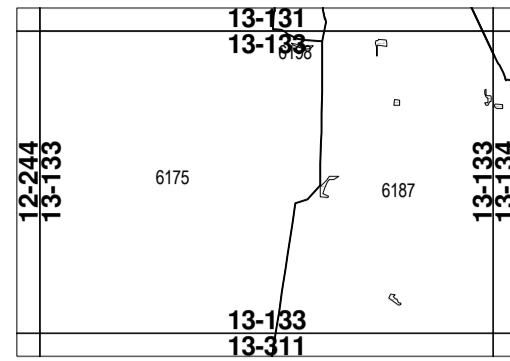
M=1:10 000

13-133

Erdőtervezési Körzet:  
176 - Barsis

SOMOGY MEGYE

6175 Csokonyavisonta  
6187 Szulok  
6198 Homokszentgyörgy



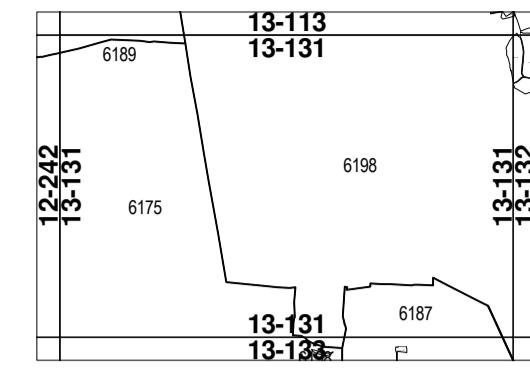
## JELMAGYARÁZAT

- |  |   |  |                               |
|--|---|--|-------------------------------|
|  | Országhatár   |  | 062 Határozat és száma        |
|  | Magyarhatár:<br>Mh. község határon<br>Erdészeti helység határa:<br>Eh. község határon |  | 099 Hatáskód és száma         |
|  | Belterület; Zárkert   |  | 121 Határdomb és száma        |
|  | Vasút   |  | 118 Határdomb oszlop és száma |
|  | Erdői vasút   |  | 177 Határdomb kövel és száma  |
|  | Autópálya   |  | 180 Lombosfa határdombbal     |
|  | Műút  |  | 181 Fenyőfa határdombbal      |
|  | Burkolt út  |  | 182 Főrrás                    |
|  | Stabilizált út  |  | 183 Vasútdílmás               |
|  | Erdői és mezői út   |  | 184 Hid, felüljáró            |
|  | Elektronsáv-távvezeték  |  | 185 Erdészeti épület          |
|  | Olajvezeték   |  | 186 Mutató nyíl               |
|  | Gázvezeték  |  | 187 Sört tag (kis nyíl)       |
|  | Árok  |  | 188 Részletkapcsolójel        |
|  | Töltés (6m és annál keskenyebb)   |  |                               |
|  | Töltéskorona széle (6m-nél szélesebb)   |  |                               |
|  | Bevégés széle   |  |                               |
|  | Folyó, szélesebb csatorna   |  |                               |
|  | Patak, csatorna   |  |                               |
|  | Időszakos vízfolyás   |  |                               |
|  | Tó  |  |                               |
|  | Völgyvonal  |  |                               |
|  | Gierinvonal   |  |                               |
|  | Taghatár (részlet határral)   |  |                               |
|  | Részlet határ   |  |                               |
|  | Allományrész határa   |  |                               |
|  | Allandó kertés  |  |                               |
|  | Erdői és mezői út kerítéssel<br>6m és annál keskenyebb nyitások                       |  |                               |
|  | Részlet határ részletkapcsolójellel   |  |                               |

- 17 Tagszám
- A Részletjel
  - ID Erdőtagtól idegen terület
  - sze Szabad rendelkezésű erdő
  - f Fásítás
  - ü Ültetvény
- KT Karácsonyfátelep  
BV Bot, vessző és díszlágally termesztésű terület  
CS Csomóterekt, dugványtelep  
NY Nyiladók és vezetékek védősávja, ha 6m-nél szélesebb  
TI Erdői tisztás  
VF Vadföld  
CE Cserjés  
TN Kópár, terméketlen  
RA Rakodó és készletelő hely  
VI Erdői vízfolyás és erdei tó  
KI Kiserületi öböl falomlány  
MV Tározó, csatorna, halastó  
ÉP Erdői épület  
Út ha allandó jellegű erdészeti magánút  
VA Erdői vasút  
EY Egyéb erdészeti létesítményhez tartozó terület

- |  |                    |  |                                      |
|--|--------------------|--|--------------------------------------|
|  | Állami tulajdon    |  | Kiemelt terület (típusok: f, sze, ü) |
|  | Közösségi tulajdon |  |                                      |
|  | Magán tulajdon     |  |                                      |
|  | Vegyes tulajdon    |  |                                      |





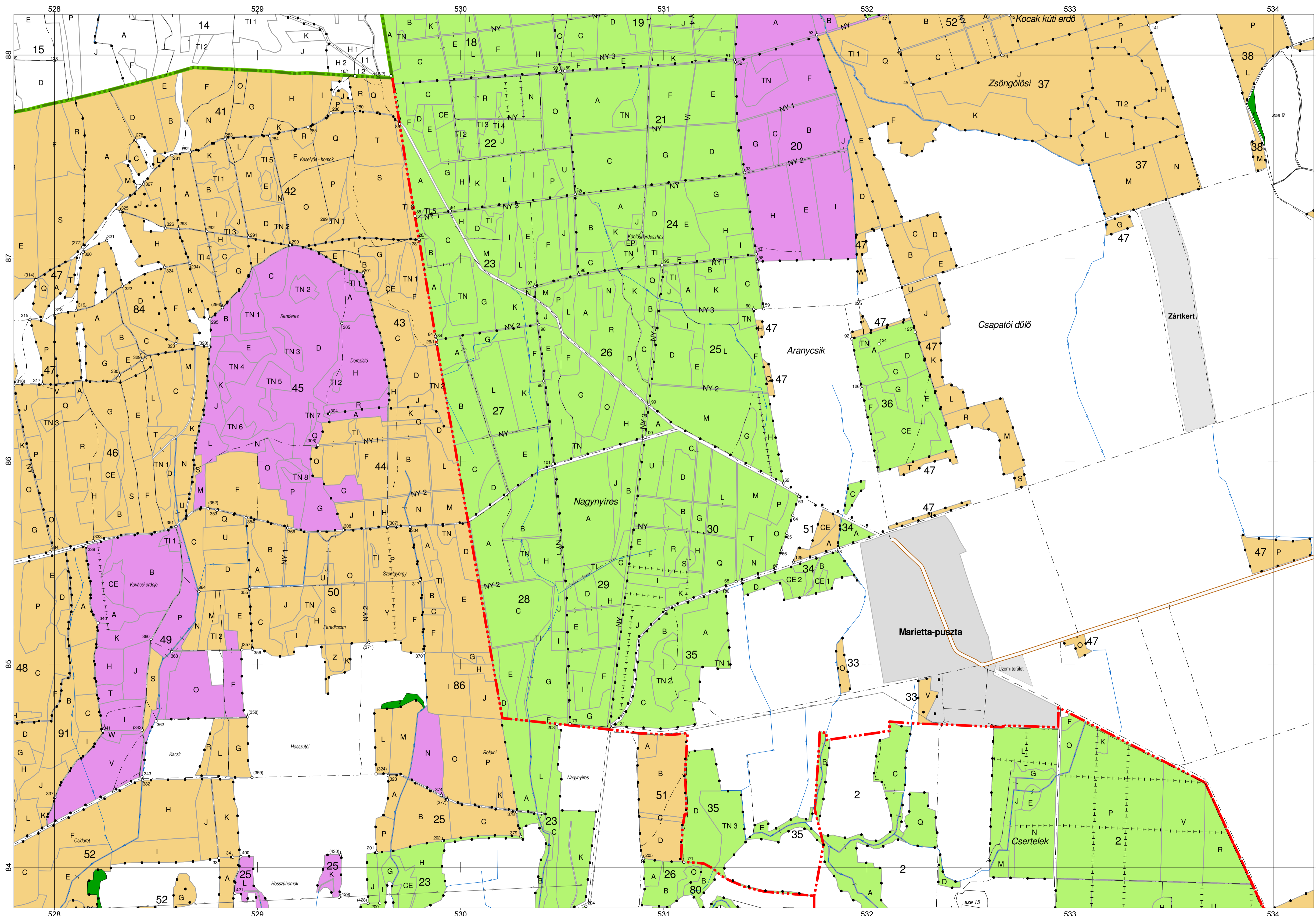
SOMOGY MEGYE  
 6175 Csokonyavisonta  
 6187 Szulok  
 6189 Görgeteg  
 6198 Homokszentgyörgy

# ERDŐTERVI TÉRKÉP

M=1:10 000

**13-131**

Erdőterületi Körzet:  
 176 - Baross  
 296 - Lábodi



## JELMAGYARÁZAT

- |  |   |  |                                  |
|--|---|--|----------------------------------|
|  | Országhatár   |  | 062 Határozat és száma           |
|  | Megyehatár  |  | 099 Határállás és száma          |
|  | Mh. községhatár   |  | 121 Határdomb és száma           |
|  | Erdészeti helység határa                                    |  | 118 Határdomb oszloppal és száma |
|  | Eh. községhatár   |  | 177 Határdomb kövel és száma     |
|  | Belterület; Zártkert  |  | 180 Lombos határdombbal          |
|  | Vasút   |  | 181 Fenyőfa határdombbal         |
|  | Erdői vasút   |  | 182 Főnyír                       |
|  | Autópálya   |  | 183 Forrás                       |
|  | Műút  |  | 184 Vasútdílmű                   |
|  | Burkolt út  |  | 185 Hid, felüljáró               |
|  | Stabilizált út  |  | 186 Erdészeti épület             |
|  | Erdői mezői út  |  | 187 Mutató nyíl                  |
|  | Elektronsávvezeték  |  | 188 Szórt tag (kis nyíl)         |
|  | Olajvezeték   |  | 189 Részletkapcsolójel           |
|  | Gázvezeték  |  |                                  |
|  | Árok  |  |                                  |
|  | Töltés (6m és annál keskenyebb)                             |  |                                  |
|  | Töltéskorona széle (6m-nél szélesebb)                       |  |                                  |
|  | Bevágás széle   |  |                                  |
|  | Folyó, szélesebb csatorna                                   |  |                                  |
|  | Patak, csatorna   |  |                                  |
|  | Időszakos vízfolyás   |  |                                  |
|  | Tó  |  |                                  |
|  | Völgyvonal  |  |                                  |
|  | Gierincvonal  |  |                                  |
|  | Taghatár (részlethatárral)                                  |  |                                  |
|  | Részlethatár  |  |                                  |
|  | Alományrész határa  |  |                                  |
|  | Allandó kertés  |  |                                  |
|  | Erdői mezői út kerítéssel (6m és annál keskenyebb nyitások) |  |                                  |
|  | Részlethatár részletkapcsolójellel                          |  |                                  |

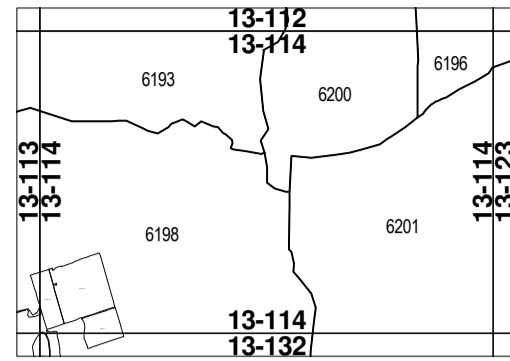
- |  |                    |  |                                      |
|--|--------------------|--|--------------------------------------|
|  | Állami tulajdon    |  | Kiemelt terület (tipusok: f, sze, ú) |
|  | Közösségi tulajdon |  |                                      |
|  | Magán tulajdon     |  |                                      |
|  | Vegyes tulajdon    |  |                                      |

# ERDŐTERVI TÉRKÉP

M= 1 : 10 000

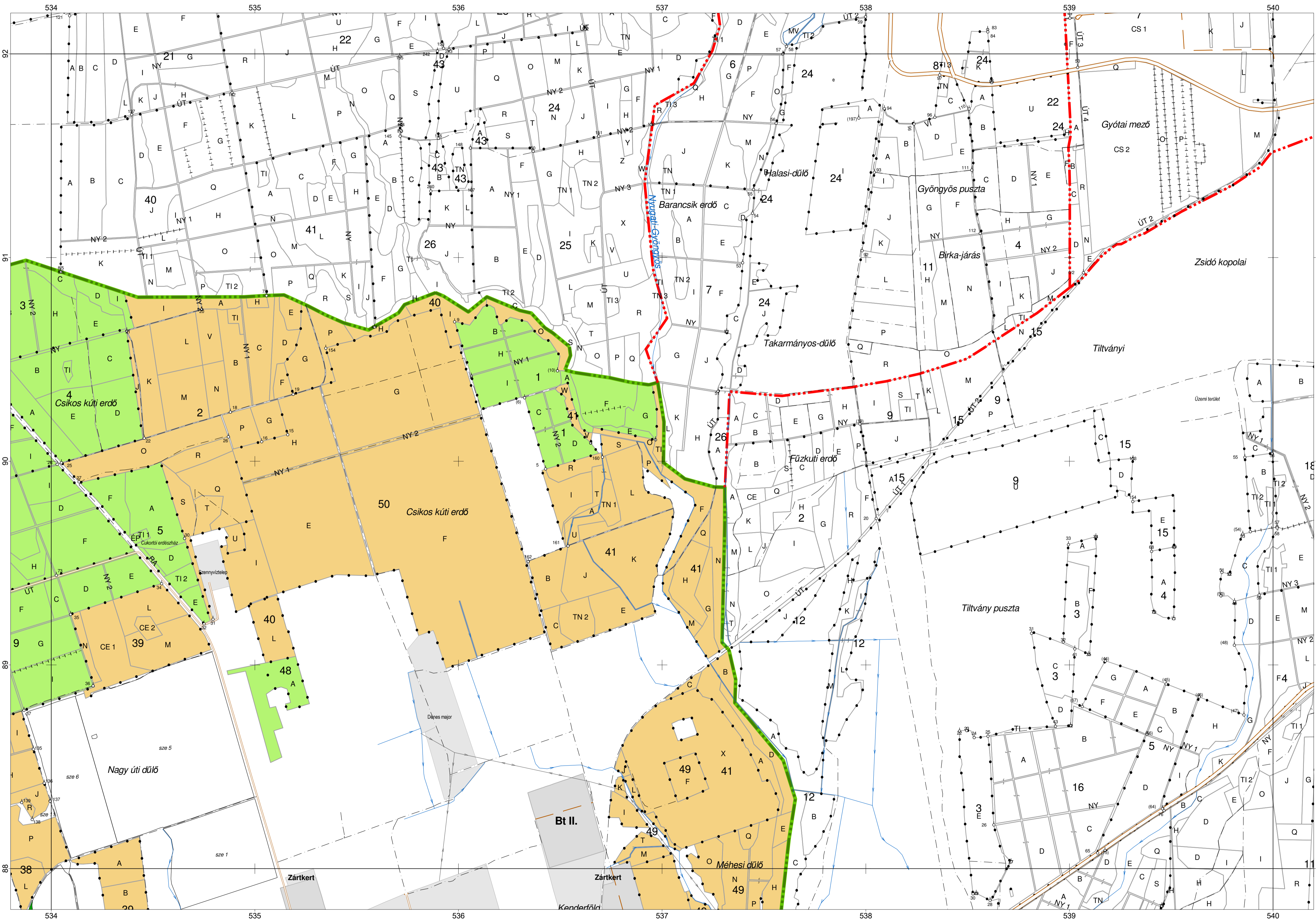
**13-114**

Erdőtervezési Körzet:  
176 - Barcsi  
236 - Lásdó



SOMOGY MEGYE

- 6193 Rinyabesenyő
- 6196 Hedrehely
- 6198 Homokszentgyörgy
- 6200 Kökút
- 6201 Lad



## JELMAGYARÁZAT

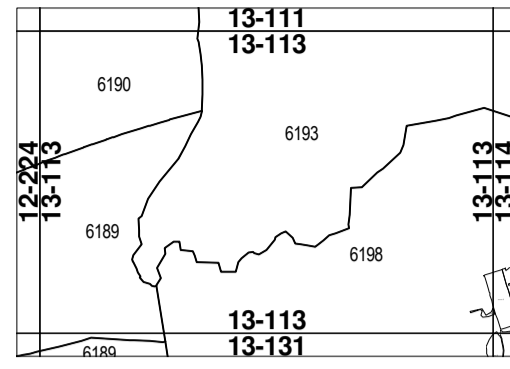
- |  |                                       |  |                                      |
|--|---------------------------------------|--|--------------------------------------|
|  | Országhatár                           |  | 062 Határosszlop és száma            |
|  | Megyehatár:                           |  | 099 Hatáskó és száma                 |
|  | Mh. községhatáron                     |  | 121 Határdomb és száma               |
|  | Erdészeti helység határa:             |  | 1218 Határdomb oszloppal és száma    |
|  | Eh. községhatáron                     |  | 177 Határdomb kövel és száma         |
|  | Belterület; Zárkert                   |  | 180 Lombosított határdombbal         |
|  | Vasút                                 |  | 181 Fenyőfa határdombbal             |
|  | Erdői vasút                           |  | 182 Főris                            |
|  | Autópálya                             |  | 183 Vasútdílmű                       |
|  | Műút                                  |  | 184 Hid, felüljáró                   |
|  | Burkolt út                            |  | 185 Erdészeti épület                 |
|  | Stabilizált út                        |  | 186 Mutató nyíl                      |
|  | Erdői mezői út                        |  | 187 Sört tag (kis nyíl)              |
|  | Elektronsáv-vezeték                   |  | 188 Részletkapcsolójel               |
|  | Olajvezeték                           |  |                                      |
|  | Gázvezeték                            |  |                                      |
|  | Árok                                  |  |                                      |
|  | Töltés (6m és annál keskenyebb)       |  |                                      |
|  | Töltéskorona széle (6m-nél szélesebb) |  |                                      |
|  | Bevágás széle                         |  |                                      |
|  | Folyó, szélesebb csatorna             |  |                                      |
|  | Patak, csatorna                       |  |                                      |
|  | Időszakos vízfolyás                   |  |                                      |
|  | Tó                                    |  |                                      |
|  | Völgyvonal                            |  |                                      |
|  | Giercvonal                            |  |                                      |
|  | Taghatár (részlethatárral)            |  |                                      |
|  | Részlethatár                          |  |                                      |
|  | Allományrész határa                   |  |                                      |
|  | Allandó kertés                        |  |                                      |
|  | Erdői mezői út kerítéssel             |  |                                      |
|  | 6m és annál keskenyebb nyílások       |  |                                      |
|  | Részlethatár részletkapcsolójellel    |  |                                      |
|  | Állami tulajdon                       |  | Kiemelt terület (típusok: f, sze, ú) |
|  | Községi tulajdon                      |  |                                      |
|  | Magán tulajdon                        |  |                                      |
|  | Vegyes tulajdon                       |  |                                      |

# ERDŐTERVI TÉRKÉP

M= 1 : 10 000

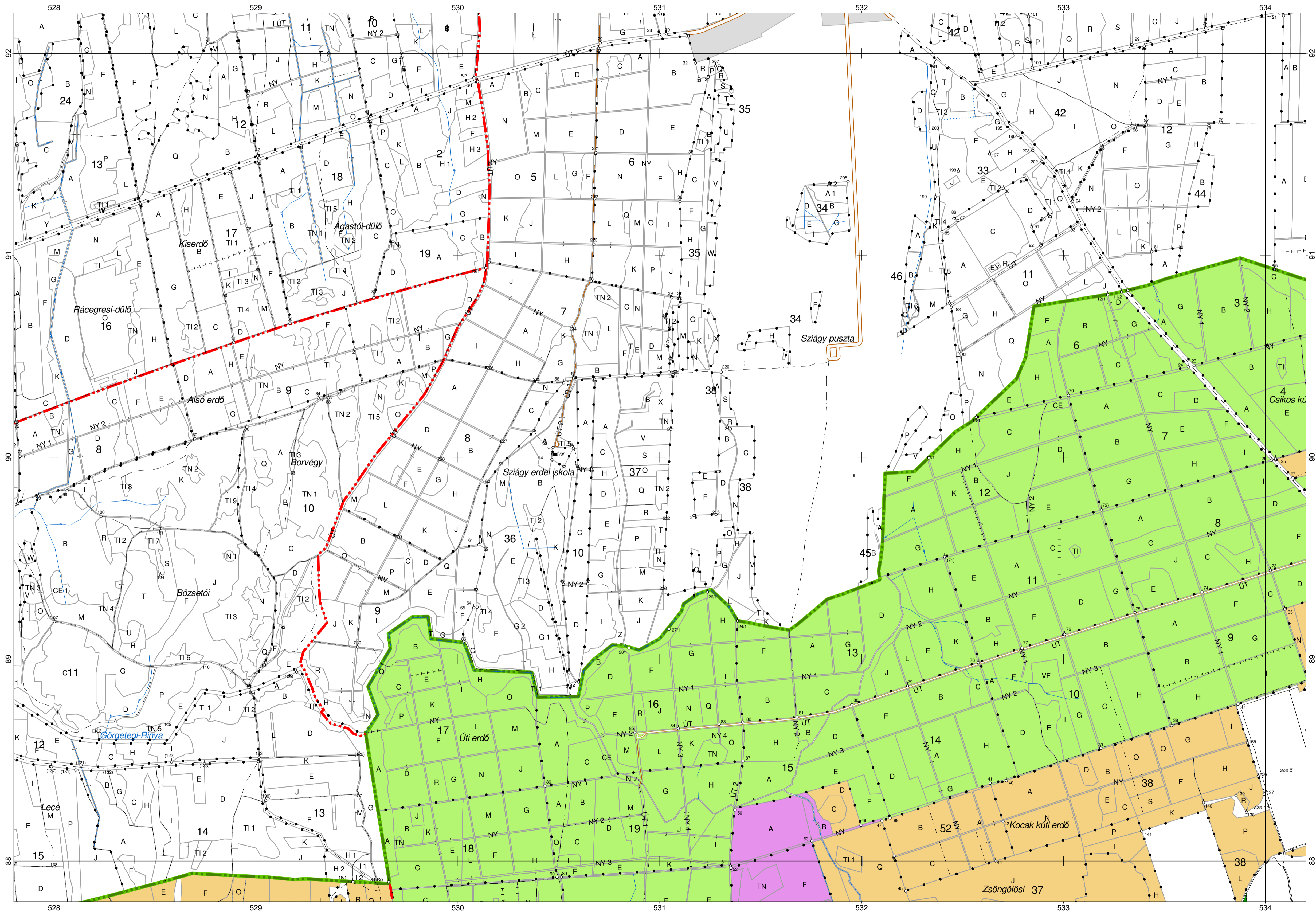
**13-113**

Erdőtervezési Körzet:  
176 - Barcsi  
236 - Lásdó



SOMOGY MEGYE

- 6189 Görgeteg
- 6190 Görgeteg-Kuntelep
- 6193 Rinyabesenyő
- 6198 Homokszentgyörgy



## JELMAGYARÁZAT

- Országhatár
  - Magyehatár: Mh. községhatáron, Erdészeti helység határa, Ehk. községhatáron
  - Belterület; Zárkert
  - Vasút
  - Erdői vasút
  - Autópálya
  - Műút
  - Burkolt út
  - Stabilizált út
  - Erdői és mezői út
  - Elektronsávvezeték
  - Olajvezeték
  - Gázvezeték
  - Árok
  - Töltés (6m és annál keskenyebb)
  - Töltéskorona széle (6m-nél szélesebb)
  - Bevégés széle
  - Folyó, szélesebb csatorna
  - Patak, csatorna
  - Időszakos vízfolyás
  - Tó
  - Völgyvonal
  - Gierinvonal
  - Taghatár (részlet határral)
  - Részlet határ
  - Alományszerű határa
  - Allandó kertés
  - Erdői és mezői út kerítéssel
  - 6m és annál keskenyebb nyitadék
  - Részlet határ részletkapcsolójel
- 062 Határozat és száma
  - 099 Határállító és száma
  - 121 Határdomb és száma
  - 118 Határdomb oszloppal és száma
  - 177 Határdomb kövel és száma
  - 180 Lombos határdombbal
  - 181 Fenyőfa határdombbal
  - Főris
  - Vasútdílmű
  - Híd, felüljáró
  - Erdészeti épület
  - Mutató nyíl
  - Scort tag (kis nyíl)
  - Részletkapcsolójel
- 17** Tagszám
- A Részletfoglaló
  - ID Erdőtagtól idegen terület
  - sze Szabad rendelkezésű erdő
  - f Fásítás
  - ü Ültetvény
- KT Karácsonyfátelep
  - BV Bot, vessző és díszigényű termesztés szolgáltató terület
  - CS Csemotékek, dugványtelep
  - NY Nyitáskor és vezetékek védősávja, ha 6m-nél szélesebb
  - TI Erdői tisztás
  - VF Vadföld
  - CE Cserjés
  - TN Kópár, termékeny
  - RA Rakodó és készletelő hely
  - VI Erdői vízfolyás és erdői tó
  - KI Kiserületi célu falomlány
  - MV Tározó, csatorna, halastó
  - ÚT Erdői épület
  - ÉP Út, ha allandó jellegű erdészeti magánút
  - VA Erdői vasút
  - EY Egyéb erdészeti létesítményhez tartozó terület

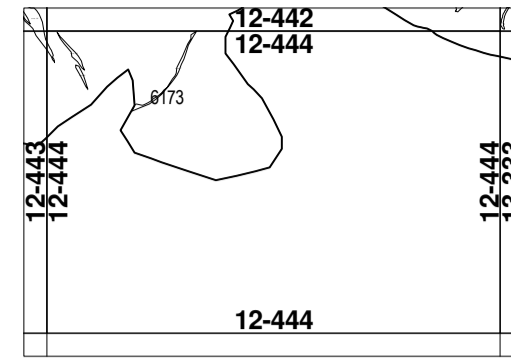
- Állami tulajdon
  - Községi tulajdon
  - Magán tulajdon
  - Vegyes tulajdon
- Kiemelt terület (típusok: f, sze, ü)

# ERDŐTERVI TÉRKÉP

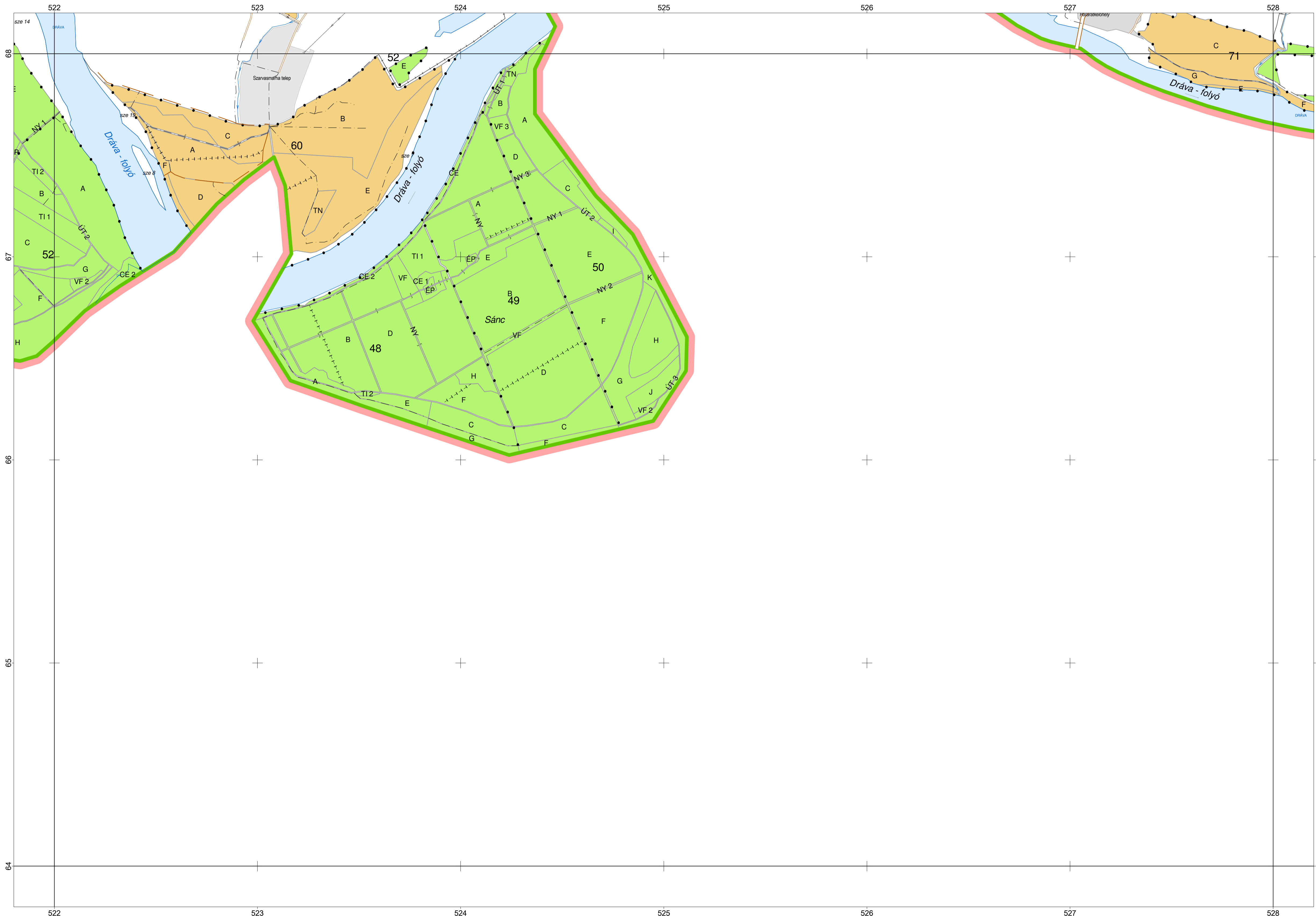
M= 1 : 10 000

**12-444**

Erdőtervezési Körzet:  
176 - Barsi



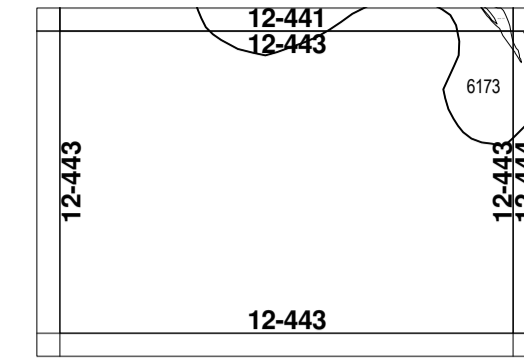
SOMOGY MEGYE  
6173 Bars



## JELMAGYARÁZAT

- |  |                                       |  |                                  |
|--|---------------------------------------|--|----------------------------------|
|  | Országhatár                           |  | Ö62 Határolás és száma           |
|  | Magyarhatár:                          |  | Ö99 Határkő és száma             |
|  | Mh. körzethatár                       |  | 121 Határdomb és száma           |
|  | Erdészeti helység határa:             |  | 118 Határdomb oszloppal és száma |
|  | Eh. körzethatár                       |  | 177 Határdomb kövel és száma     |
|  | Belterület; Zárkert                   |  | 122 Lombosfa határdombbal        |
|  | Vasút                                 |  | 123 Fenyőfa határdombbal         |
|  | Erdői vasút                           |  | Fóris                            |
|  | Autópálya                             |  | Vasútdílmű                       |
|  | Műút                                  |  | Híd, felüljáró                   |
|  | Burkolt út                            |  | Erdészeti épület                 |
|  | Stabilizált út                        |  | Mutató nyíl                      |
|  | Erdői és mezői út                     |  | Szort tag (kis nyíl)             |
|  | Elektronos távvezeték                 |  | Részletkapcsolójel               |
|  | Olajvezeték                           |  |                                  |
|  | Gázvezeték                            |  |                                  |
|  | Árok                                  |  |                                  |
|  | Töltés (6m és annál keskenyebb)       |  |                                  |
|  | Töltéskorona széle (6m-nél szélesebb) |  |                                  |
|  | Bevágás széle                         |  |                                  |
|  | Folyó, szélesebb csatorna             |  |                                  |
|  | Patak, csatorna                       |  |                                  |
|  | Köszakos vízfolyás                    |  |                                  |
|  | Tó                                    |  |                                  |
|  | Völgyvonal                            |  |                                  |
|  | Giercvonal                            |  |                                  |
|  | Taghatár (részlethattárral)           |  |                                  |
|  | Részlethatár                          |  |                                  |
|  | Allományrész határa                   |  |                                  |
|  | Allandó kerítés                       |  |                                  |
|  | Erdői és mezői út kerítéssel          |  |                                  |
|  | 6m és annál keskenyebb nyíladék       |  |                                  |
|  | Részlethatár részletkapcsolójellel    |  |                                  |

- |  |                  |  |                                      |
|--|------------------|--|--------------------------------------|
|  | Állami tulajdon  |  | Kiemelt terület (típusok: f, sze, ü) |
|  | Községi tulajdon |  |                                      |
|  | Magán tulajdon   |  |                                      |
|  | Vegyes tulajdon  |  |                                      |



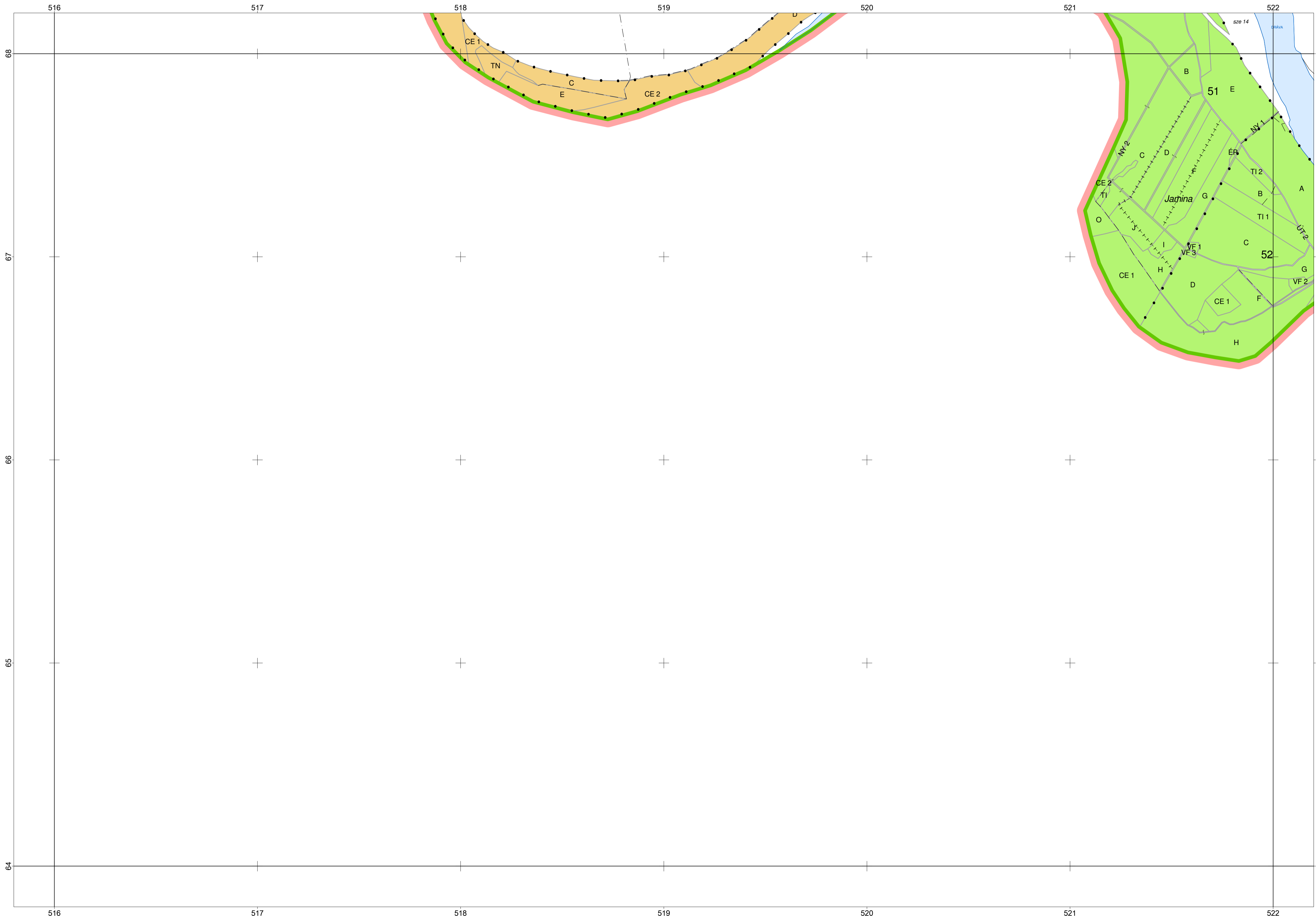
SOMOGY MEGYE  
6173 Barcs

# ERDŐTERVI TÉRKÉP

M= 1 : 10 000

**12-443**

Erdőterületi Körzet  
176 - Barcsi



## JELMAGYARÁZAT

- |  |                                       |                                  |
|--|---------------------------------------|----------------------------------|
|  | Országhatár                           | 062 Határoszlop és száma         |
|  | Megyehatár                            | 099 Határkő és száma             |
|  | Mh. körzethatár                       | 121 Határdomb és száma           |
|  | Erdészeti helység határa              | 118 Határdomb oszloppal és száma |
|  | Eh. körzethatár                       | 177 Határdomb kövel és száma     |
|  | Belterület; Zárkert                   | 07 Lombosfa határdombbal         |
|  | Vasút                                 | 08 Fenyőfa határdombbal          |
|  | Erdői vasút                           | 09 Főrrás                        |
|  | Autópálya                             | 10 Vasútállomás                  |
|  | Műút                                  | 11 Hid, felüljáró                |
|  | Burkolt út                            | 12 Erdészeti épület              |
|  | Stabilizált út                        | 13 Mutató nyíl                   |
|  | Erdői és mezői út                     | 14 Sört tag (kis nyíl)           |
|  | Elektrikus távvezeték                 | 15 Részletkapcsolójel            |
|  | Olajvezeték                           |                                  |
|  | Gázvezeték                            |                                  |
|  | Árok                                  |                                  |
|  | Töltés (6m és annál keskenyebb)       |                                  |
|  | Töltéskorona széle (6m-nél szélesebb) |                                  |
|  | Bevágás széle                         |                                  |
|  | Folyó, szélesebb csatorna             |                                  |
|  | Patak, csatorna                       |                                  |
|  | Köszakos vízfolyás                    |                                  |
|  | Tó                                    |                                  |
|  | Völgyvonal                            |                                  |
|  | Giercvonal                            |                                  |
|  | Taghatár (részlethatárral)            |                                  |
|  | Részlethatár                          |                                  |
|  | Allományrész határa                   |                                  |
|  | Allandó kerítés                       |                                  |
|  | Erdői és mezői út kerítéssel          |                                  |
|  | 6m és annál keskenyebb nyíladék       |                                  |
|  | Részlethatár részletkapcsolójellel    |                                  |

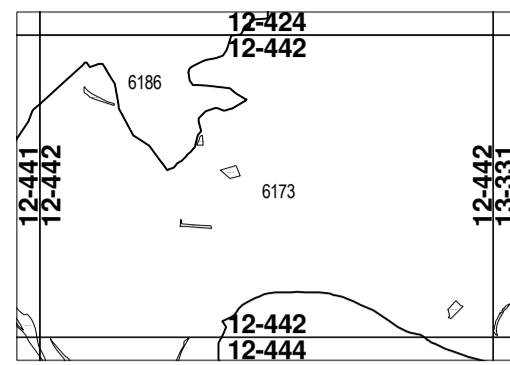
- |  |                    |  |                                      |
|--|--------------------|--|--------------------------------------|
|  | Állami tulajdon    |  | Kiemelt terület (típusok: f, sze, ü) |
|  | Közösségi tulajdon |  |                                      |
|  | Magán tulajdon     |  |                                      |
|  | Vegyes tulajdon    |  |                                      |

# ERDŐTERVI TÉRKÉP

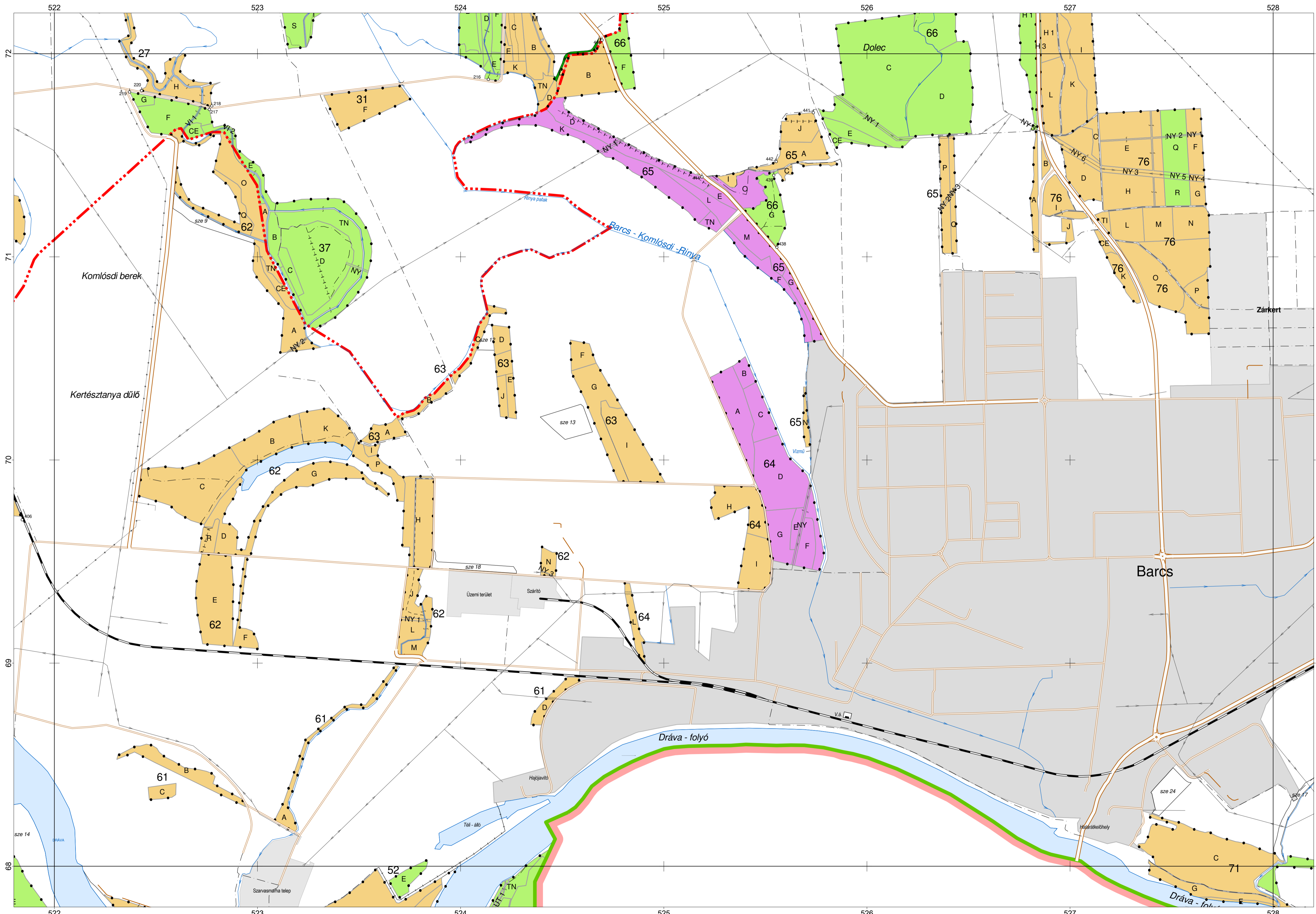
M= 1 : 10 000

**12-442**

Erdőterületi Körzet:  
176 - Barcsi

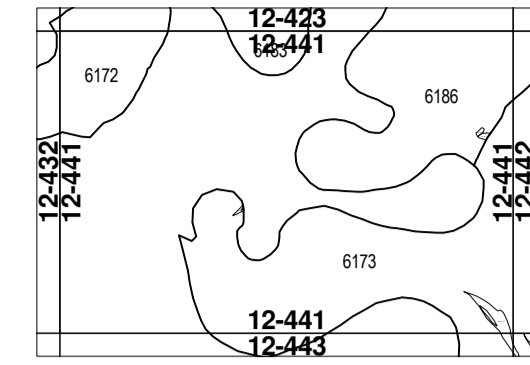


SOMOGY MEGYE  
6173 Barcs  
6186 Barcs-Somogytarn



## JELMAGYARÁZAT

- |  |  |  |   |
|--|--|--|---|
|  | Országhatár  |  | 062 Határosszlop és száma   |
|  | Magyehatár:<br>Mh. körzethatáron<br>Erdészeti helység határa:<br>Eh. körzethatáron |  | 099 Hatáskó és száma  |
|  |  |  | 121 Határdomb és száma  |
|  |  |  | 118 Határdomb oszloppal és száma                                  |
|  |  |  | 177 Határdomb kövel és száma                                      |
|  |  |  | 180 Lombosfa határdombbal   |
|  |  |  | 181 Fenyőfa határdombbal  |
|  |  |  | 182 Főrrás  |
|  |  |  | 183 Vasútkilomás  |
|  |  |  | 184 Hid, felüljáró  |
|  |  |  | 185 Erdészeti épület  |
|  |  |  | 186 Mutató nyíl   |
|  |  |  | 187 Sört tag (kis nyíl)   |
|  |  |  | 188 Részletkapcsolójel  |
|  |  |  | <b>17</b> Tagszám   |
|  |  |  | <b>A</b> Részletfajta   |
|  |  |  | <b>ID</b> Erdőtagtól idegen terület                               |
|  |  |  | <b>szo</b> Szabad rendelkezésű erdő                               |
|  |  |  | <b>f</b> Fásítás  |
|  |  |  | <b>ü</b> Ültetvény  |
|  |  |  | <b>KT</b> Karácsonyfajtelep                                       |
|  |  |  | <b>BV</b> Bot, vessző és díszlágally termelését szolgáló terület  |
|  |  |  | <b>CS</b> Csemetékert, dugványtelep                               |
|  |  |  | <b>NY</b> Nyiladéki és vezetőterek védősávja, ha 6m-nél szélesebb |
|  |  |  | <b>TI</b> Erdői tisztás   |
|  |  |  | <b>VF</b> Vadföld   |
|  |  |  | <b>CE</b> Cserjés   |
|  |  |  | <b>TN</b> Kopár, terméketlen                                      |
|  |  |  | <b>RA</b> Rakodó és készletelő hely                               |
|  |  |  | <b>VI</b> Erdői vízfolyás és erdei tó                             |
|  |  |  | <b>KI</b> Kisérleti célú fadilomány                               |
|  |  |  | <b>MV</b> Tározó, csatorna, halastó                               |
|  |  |  | <b>ÉP</b> Erdői épület  |
|  |  |  | <b>ÚT</b> Út, ha állandó jellegű erdészeti magánút                |
|  |  |  | <b>VA</b> Erdői vasút   |
|  |  |  | <b>EY</b> Egyéb erdészeti létesítményhez tartozó terület          |
|  |  |  | <b>A</b> Részletfajta   |
|  |  |  | <b>i</b> Kiemelt terület (típusok: f, sze, ü)                     |



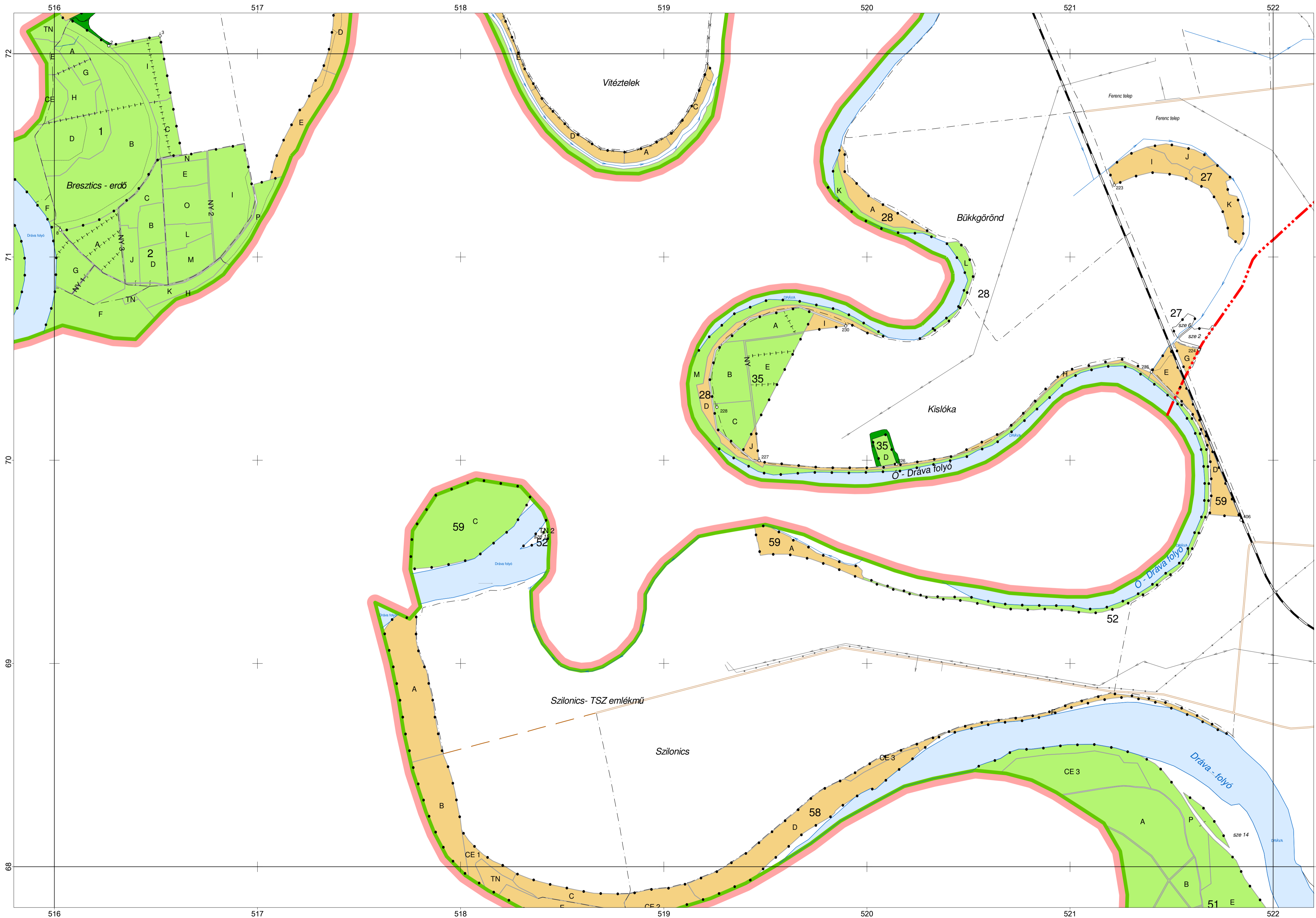
SOMOGY MEGYE  
 6172 Babócsa  
 6173 Barcs  
 6183 Péterhida  
 6186 Barcs-Somogytarn

# ERDŐTERVI TÉRKÉP

M= 1 : 10 000

**12-441**

Erdőtervezési Körzet:  
 176 - Barcsi

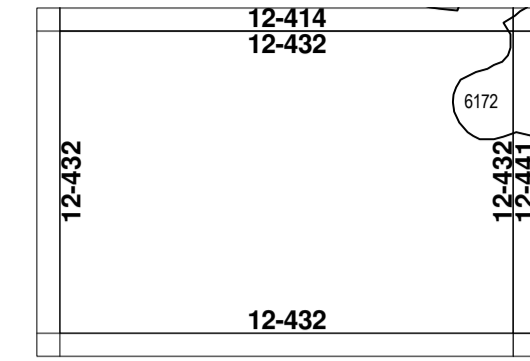


## JELMAGYARÁZAT

- |  |                                       |  |                                   |
|--|---------------------------------------|--|-----------------------------------|
|  | Országhatár                           |  | Ö62 Határoslépcső és száma        |
|  | Megyehatár:                           |  | Ö99 Határkő és száma              |
|  | Mh. község határon                    |  | 1221 Határdomb és száma           |
|  | Erdészeti helység határa:             |  | 1218 Határdomb oszloppal és száma |
|  | Eh. község határon                    |  | 1277 Határdomb kövel és száma     |
|  | Belterület; Zárkert                   |  | 1282 Lombosfa határdombbal        |
|  | Vasút                                 |  | 1283 Fenyőfa határdombbal         |
|  | Erdői vasút                           |  | 1284 Főnyílás                     |
|  | Autópálya                             |  | 1285 Vasútkilomás                 |
|  | Műút                                  |  | 1286 Hid, felüljáró               |
|  | Burkolt út                            |  | 1287 Erdészeti épület             |
|  | Stabilizált út                        |  | 1288 Mutató nyíl                  |
|  | Erdői és mezői út                     |  | 1289 Szcrt tag (kis nyíl)         |
|  | Elektrikus távvezeték                 |  | 1290 Részletkapcsolójel           |
|  | Olajvezeték                           |  |                                   |
|  | Gázvezeték                            |  |                                   |
|  | Árok                                  |  |                                   |
|  | Töltés (6m és annál keskenyebb)       |  |                                   |
|  | Töltéskorona széle (6m-nél szélesebb) |  |                                   |
|  | Bevágás széle                         |  |                                   |
|  | Folyó, szélesebb csatorna             |  |                                   |
|  | Patak, csatorna                       |  |                                   |
|  | Közszakos vízfolyás                   |  |                                   |
|  | Tó                                    |  |                                   |
|  | Völgyvonal                            |  |                                   |
|  | Giercvonal                            |  |                                   |
|  | Taghatár (részlet határral)           |  |                                   |
|  | Részlet határ                         |  |                                   |
|  | Állományrész határa                   |  |                                   |
|  | Állandó kerítés                       |  |                                   |
|  | Erdői és mezői út kerítéssel          |  |                                   |
|  | 6m és annál keskenyebb nyíladék       |  |                                   |
|  | Részlet határ részletkapcsolójellel   |  |                                   |

- 17** Tagszám
- A Részletfelirat
  - ID Erdőtagtól idegen terület
  - szo Szabad rendelkezésű erdő
  - f Fásítás
  - ü Ültetvény
  - KT Karácsonyfatelel
  - BV Bot, vessző és díszlágally termelését szolgáló terület
  - CS Csomóterek, dugványtelel
  - NY Nyíladék és vezeték védősávja, ha 6m-nél szélesebb
  - TI Erdői tisztás
  - VF Vadföld
  - CE Cserjés
  - TN Kópár, terméketlen
  - RA Rakodó és készletező hely
  - VI Erdői vízfolyás és erdei tó
  - KI Kiserlelti oltó falomlány
  - MV Tározó, csatorna, halastó
  - ÉP Erdői épület
  - ÚT Út, ha állandó jellegű erdészeti magánút
  - VA Erdői vasút
  - EY Egyéb erdészeti létesítményhez tartozó terület

- |  |                  |  |                                      |
|--|------------------|--|--------------------------------------|
|  | Állami tulajdon  |  | Kiemelt terület (típusok: f, sze, ü) |
|  | Községi tulajdon |  |                                      |
|  | Magán tulajdon   |  |                                      |
|  | Vegyes tulajdon  |  |                                      |



SOMOGY MEGYE  
6172 Babócsa

# ERDŐTERVI TÉRKÉP

M= 1 : 10 000

**12-432**

Erdőterületi Körzet  
176 - Barsi



## JELMAGYARÁZAT

- |  |                                       |                                  |
|--|---------------------------------------|----------------------------------|
|  | Országhatár                           | 062 Határosszlop és száma        |
|  | Megyehatár:                           | 099 Határkő és száma             |
|  | Mh. községhatár                       | 121 Határdomb és száma           |
|  | Erdészeti helység határa:             | 118 Határdomb oszloppal és száma |
|  | Eh. községhatár                       | 177 Határdomb kövel és száma     |
|  | Belterület; Zártkert                  | 012 Lombosfa határdombbal        |
|  | Vasút                                 | 013 Fenyőfa határdombbal         |
|  | Erdői vasút                           | 014 Főnyílás                     |
|  | Autópálya                             | 015 Vasútkilomlás                |
|  | Műút                                  | 016 Hid, felüljáró               |
|  | Burkolt út                            | 017 Erdészeti épület             |
|  | Stabilizált út                        | 018 Mutató nyíl                  |
|  | Erdői és mezői út                     | 019 Szórt tag (kés nyíl)         |
|  | Elektromos távvezeték                 | 020 Részletkapcsolójel           |
|  | Olajvezeték                           |                                  |
|  | Gázvezeték                            |                                  |
|  | Árok                                  |                                  |
|  | Töltés (6m és annál keskenyebb)       |                                  |
|  | Töltéskorona széle (6m-nél szélesebb) |                                  |
|  | Bevágás széle                         |                                  |
|  | Folyó, szélesebb csatorna             |                                  |
|  | Patak, csatorna                       |                                  |
|  | Köszakos vízfolyás                    |                                  |
|  | Tó                                    |                                  |
|  | Völgyvonal                            |                                  |
|  | Giercvonal                            |                                  |
|  | Taghatár (részlethatárral)            |                                  |
|  | Részlethatár                          |                                  |
|  | Allományrész határa                   |                                  |
|  | Allandó kerítés                       |                                  |
|  | Erdői és mezői út kerítéssel          |                                  |
|  | 6m és annál keskenyebb nyíladék       |                                  |
|  | Részlethatár részletkapcsolójellel    |                                  |

- |  |                    |  |                                      |
|--|--------------------|--|--------------------------------------|
|  | Állami tulajdon    |  | Kiemelt terület (típusok: f, sze, ü) |
|  | Közösségi tulajdon |  |                                      |
|  | Magán tulajdon     |  |                                      |
|  | Vegyes tulajdon    |  |                                      |

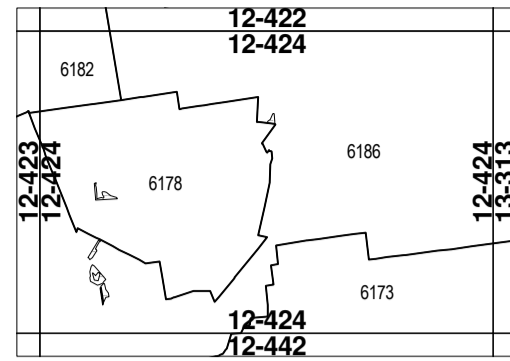


# ERDŐTERVI TÉRKÉP

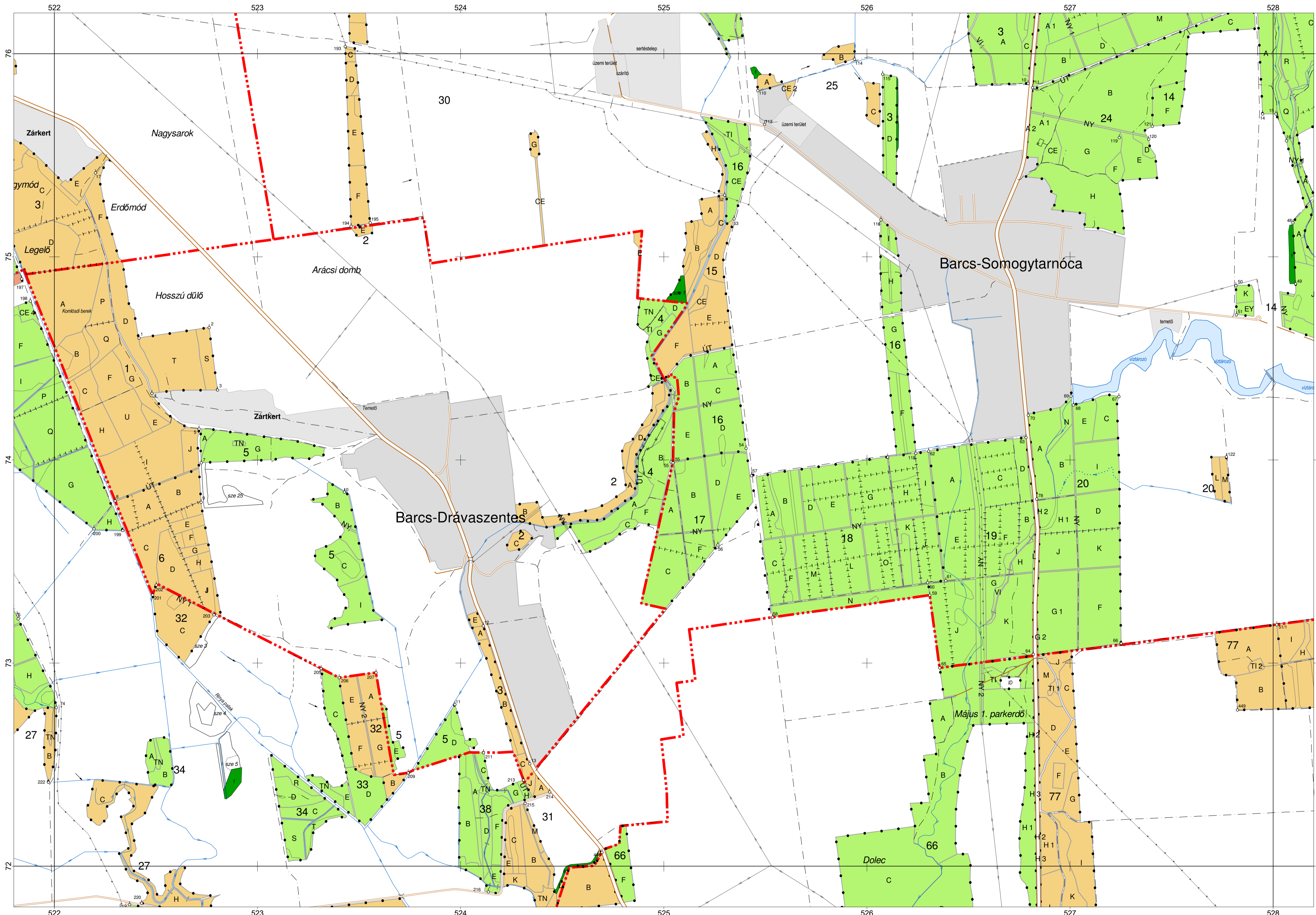
M= 1 : 10 000

**12-424**

Erdőtervezési Körzet:  
176 - Barcsi



SOMOGY MEGYE  
6173 Barcs  
6176 Barcs-Drávaszentes  
6182 Komlósd  
6186 Barcs-Somogytarnóca



## JELMAGYARÁZAT

- |  |   |  |
|--|---|--|
|  | Országhatár   | 062 Határozat és száma   |
|  | Magyarhatár:<br>Mh. község határon<br>Erdészeti helygöze határon:<br>Eh. község határon | 099 Hatáskód és száma<br>121 Határdomb és száma<br>118 Határdomb oszloppal és száma<br>177 Határdomb kövel és száma<br>120 Lombosfa határdombbal<br>122 Fenyőfa határdombbal |
|  | Belterület; Zárkert   | 123 Főúti határdombbal<br>124 Főúti határdombbal   |
|  | Vasút   | 125 Főúti határdombbal   |
|  | Erdői vasút   | 126 Főúti határdombbal   |
|  | Autópálya   | 127 Főúti határdombbal   |
|  | Műút  | 128 Főúti határdombbal   |
|  | Burkolt út  | 129 Főúti határdombbal   |
|  | Stabilizált út  | 130 Főúti határdombbal   |
|  | Erdői és mezői út   | 131 Főúti határdombbal   |
|  | Elektronikus távvezeték   | 132 Főúti határdombbal   |
|  | Olajvezeték   | 133 Főúti határdombbal   |
|  | Gázvezeték  | 134 Főúti határdombbal   |
|  | Árok  | 135 Főúti határdombbal   |
|  | Töltés (6m és annál keskenyebb)   | 136 Főúti határdombbal   |
|  | Töltéskorona széle (6m-nél szélesebb)   | 137 Főúti határdombbal   |
|  | Bevégés széle   | 138 Főúti határdombbal   |
|  | Folyó, szélesebb csatorna   | 139 Főúti határdombbal   |
|  | Patak, csatorna   | 140 Főúti határdombbal   |
|  | Időszakos vízfolyás   | 141 Főúti határdombbal   |
|  | Tó  | 142 Főúti határdombbal   |
|  | Völgyvonal  | 143 Főúti határdombbal   |
|  | Giercvonal  | 144 Főúti határdombbal   |
|  | Taghatár (részlet határral)   | 145 Főúti határdombbal   |
|  | Részlet határ   | 146 Főúti határdombbal   |
|  | Allományrész határa   | 147 Főúti határdombbal   |
|  | Allandó kertés  | 148 Főúti határdombbal   |
|  | Erdői és mezői út kerítéssel<br>6m és annál keskenyebb nyílások                         | 149 Főúti határdombbal   |
|  | Részlet határ<br>részletkapcsolójellel  | 150 Főúti határdombbal   |

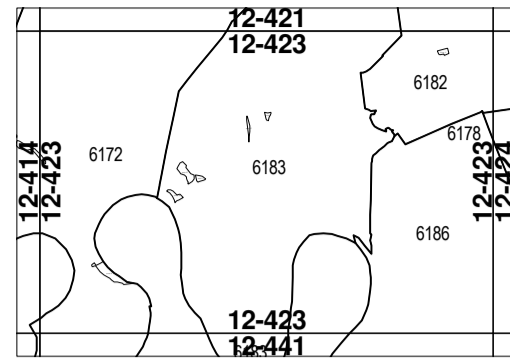
- |  |                  |  |   |
|--|------------------|--|---|
|  | Állami tulajdon  |  | Kiemelt terület<br>(típusok: f, sze, ü) |
|  | Községi tulajdon |  |   |
|  | Magán tulajdon   |  |   |
|  | Vegyes tulajdon  |  |   |

# ERDŐTERVI TÉRKÉP

M= 1 : 10 000

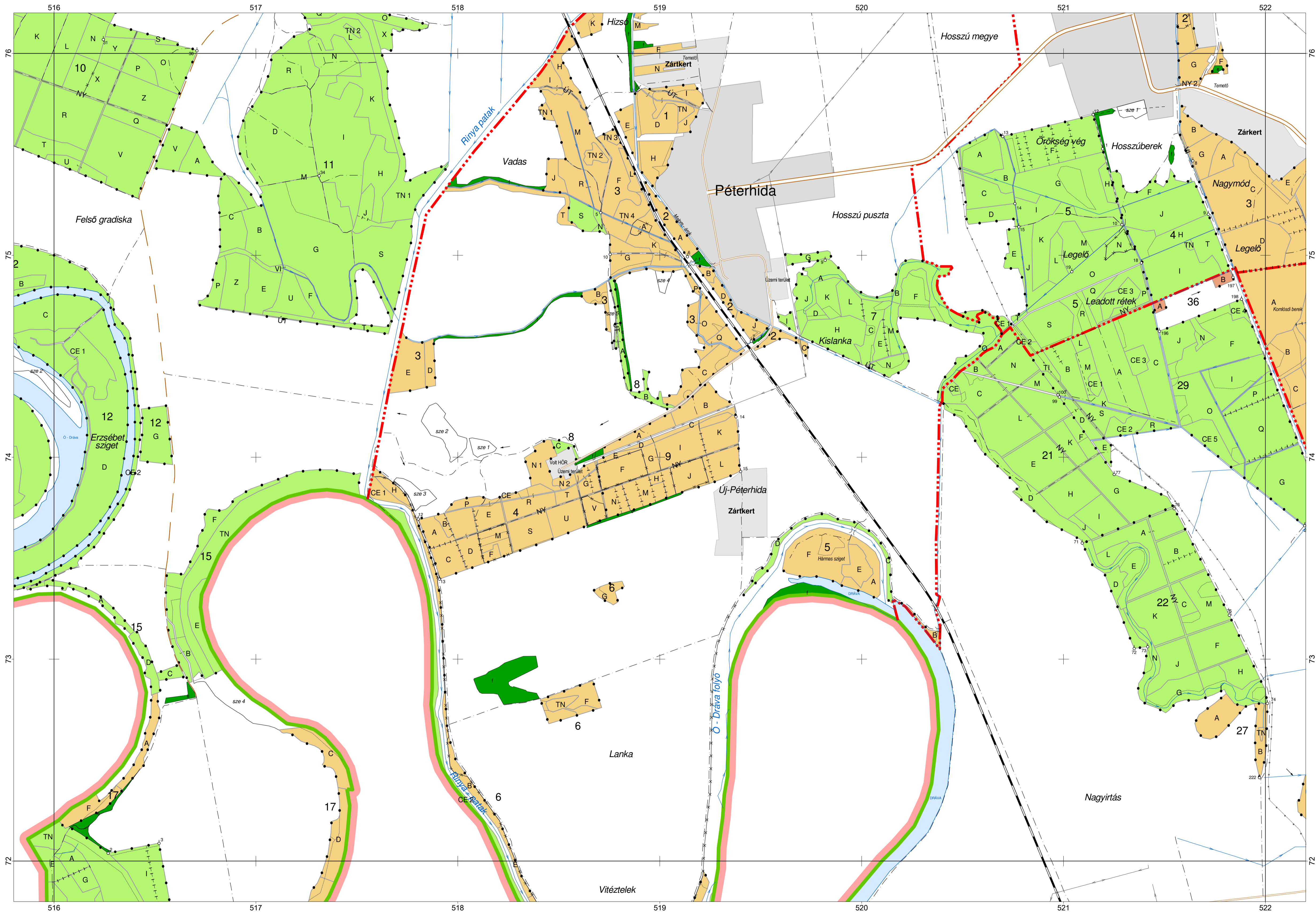
**12-423**

Erdőterületi Körzet:  
176 - Barsi



SOMOGY MEGYE

- 6172 Babócsa
- 6178 Barcs-Drávaszente
- 6182 Komlósd
- 6183 Péterhida
- 6186 Barcs-Somogytarn



## JELMAGYARÁZAT

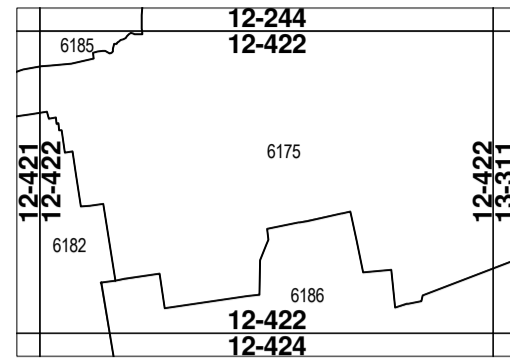
- |  |                                       |  |                                      |
|--|---------------------------------------|--|--------------------------------------|
|  | Országhatár                           |  | 062 Határoslépcső és száma           |
|  | Magyarhatár                           |  | 099 Határlépcső és száma             |
|  | Mh. községelhatár                     |  | 121 Határdomb és száma               |
|  | Erdészeti helység határa:             |  | 118 Határdomb oszlop és száma        |
|  | Eh. községelhatár                     |  | 177 Határdomb kövel és száma         |
|  | Belterület; Zárkert                   |  | 180 Lombosfa határdombbal            |
|  | Vasút                                 |  | 181 Fenyőfa határdombbal             |
|  | Erdői vasút                           |  | 182 Főris                            |
|  | Autópálya                             |  | 183 Vasútdílmás                      |
|  | Műút                                  |  | 184 Hid, felüljáró                   |
|  | Burkolt út                            |  | 185 Erdészeti épület                 |
|  | Stabilizált út                        |  | 186 Mutató nyíl                      |
|  | Erdői és mezői út                     |  | 187 Sört tag (kis nyíl)              |
|  | Elektronsáv-vezeték                   |  | 188 Részletkapcsolójel               |
|  | Olajvezeték                           |  |                                      |
|  | Állóvezeték                           |  |                                      |
|  | Árok                                  |  |                                      |
|  | Töltés (6m és annál keskenyebb)       |  |                                      |
|  | Töltéskorona széle (6m-nél szélesebb) |  |                                      |
|  | Bevágás széle                         |  |                                      |
|  | Folyó, szélesebb csatorna             |  |                                      |
|  | Patak, csatorna                       |  |                                      |
|  | Közéskorú vízfolyás                   |  |                                      |
|  | Tó                                    |  |                                      |
|  | Völgyvonal                            |  |                                      |
|  | Gierinvonal                           |  |                                      |
|  | Taghatár (részlethatárral)            |  |                                      |
|  | Részlethatár                          |  |                                      |
|  | Állományrész határa                   |  |                                      |
|  | Állandó kertés                        |  |                                      |
|  | Erdői és mezői út kerítéssel          |  |                                      |
|  | 6m és annál keskenyebb nyílások       |  |                                      |
|  | Részlethatár részletkapcsolójellel    |  |                                      |
|  | Állami tulajdon                       |  | Kiemelt terület (típusok: f, sze, ú) |
|  | Közösségi tulajdon                    |  |                                      |
|  | Magán tulajdon                        |  |                                      |
|  | Vegyes tulajdon                       |  |                                      |

# ERDŐTERVI TÉRKÉP

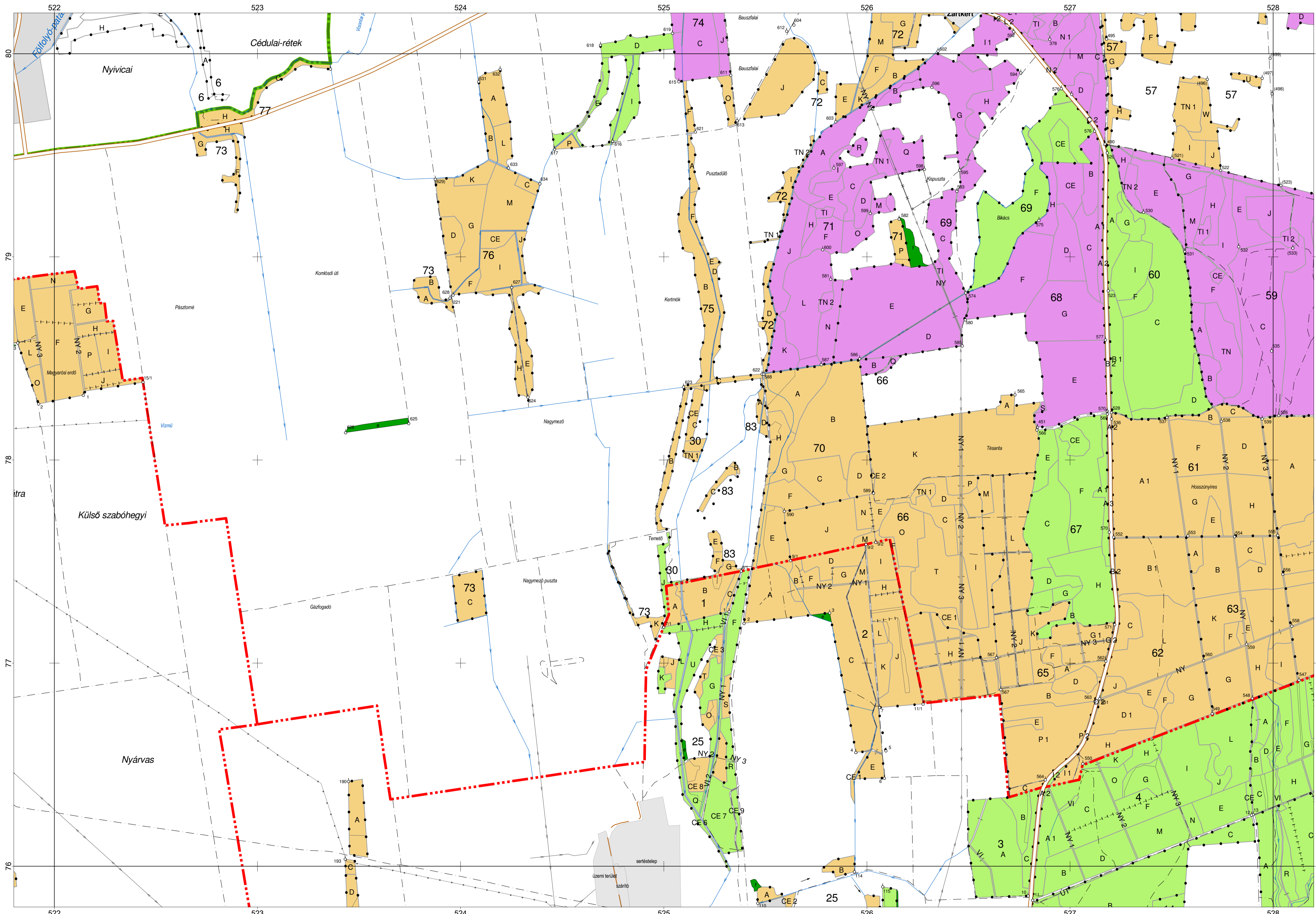
M= 1 : 10 000

**12-422**

Erdőtervezési Körzet:  
176 - Barcsi  
336 - Nagyatádi



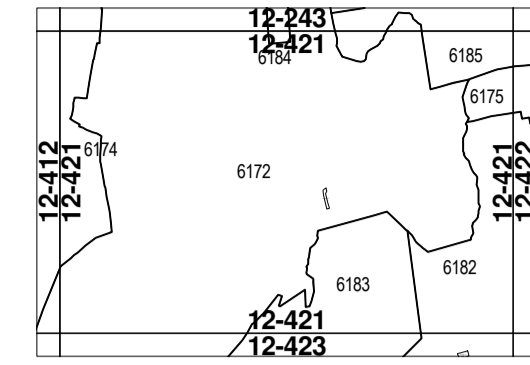
SOMOGY MEGYE  
6175 Csokorvasonota  
6182 Komlósi  
6185 Somogyaracs  
6186 Barcs-Somogytarn



## JELMAGYARÁZAT

- |  |                                       |  |                               |
|--|---------------------------------------|--|-------------------------------|
|  | Országhatár                           |  | 062 Határozat és száma        |
|  | Megyehatár                            |  | 099 Határállomány és száma    |
|  | Mh. községhatár                       |  | 121 Határdomb és száma        |
|  | Erdészeti helység határa              |  | 118 Határdomb oszlop és száma |
|  | Eh. községhatár                       |  | 177 Határdomb kövel és száma  |
|  | Belterület; Zárkert                   |  | 180 Lombosfa határdombbal     |
|  | Vasút                                 |  | 181 Fenyőfa határdombbal      |
|  | Erdői vasút                           |  | 182 Főris                     |
|  | Autópálya                             |  | 183 Vasútdílmű                |
|  | Műút                                  |  | 184 Hid, felüljáró            |
|  | Burkolt út                            |  | 185 Erdészeti épület          |
|  | Stabilizált út                        |  | 186 Mutató nyíl               |
|  | Erdői és mezői út                     |  | 187 Szort tag (kis nyíl)      |
|  | Elektrikus távvezeték                 |  | 188 Részletkapcsolójele       |
|  | Olajvezeték                           |  |                               |
|  | Gázvezeték                            |  |                               |
|  | Árok                                  |  |                               |
|  | Töltés (6m és annál keskenyebb)       |  |                               |
|  | Töltéskorona széle (6m-nél szélesebb) |  |                               |
|  | Bevégés széle                         |  |                               |
|  | Folyó, szélesebb csatorna             |  |                               |
|  | Patak, csatorna                       |  |                               |
|  | Ködszakos vízfolyás                   |  |                               |
|  | Tó                                    |  |                               |
|  | Völgyvonal                            |  |                               |
|  | Giercvonal                            |  |                               |
|  | Taghatár (részlethatárral)            |  |                               |
|  | Részlethatár                          |  |                               |
|  | Allományrész határa                   |  |                               |
|  | Allandó kerítés                       |  |                               |
|  | Erdői és mezői út kerítéssel          |  |                               |
|  | 6m és annál keskenyebb nyílások       |  |                               |
|  | Részlethatár részletkapcsolójele      |  |                               |

- |  |                  |  |                                      |
|--|------------------|--|--------------------------------------|
|  | Állami tulajdon  |  | Kiemelt terület (típusok: f, sze, ú) |
|  | Községi tulajdon |  |                                      |
|  | Magán tulajdon   |  |                                      |
|  | Vegyes tulajdon  |  |                                      |



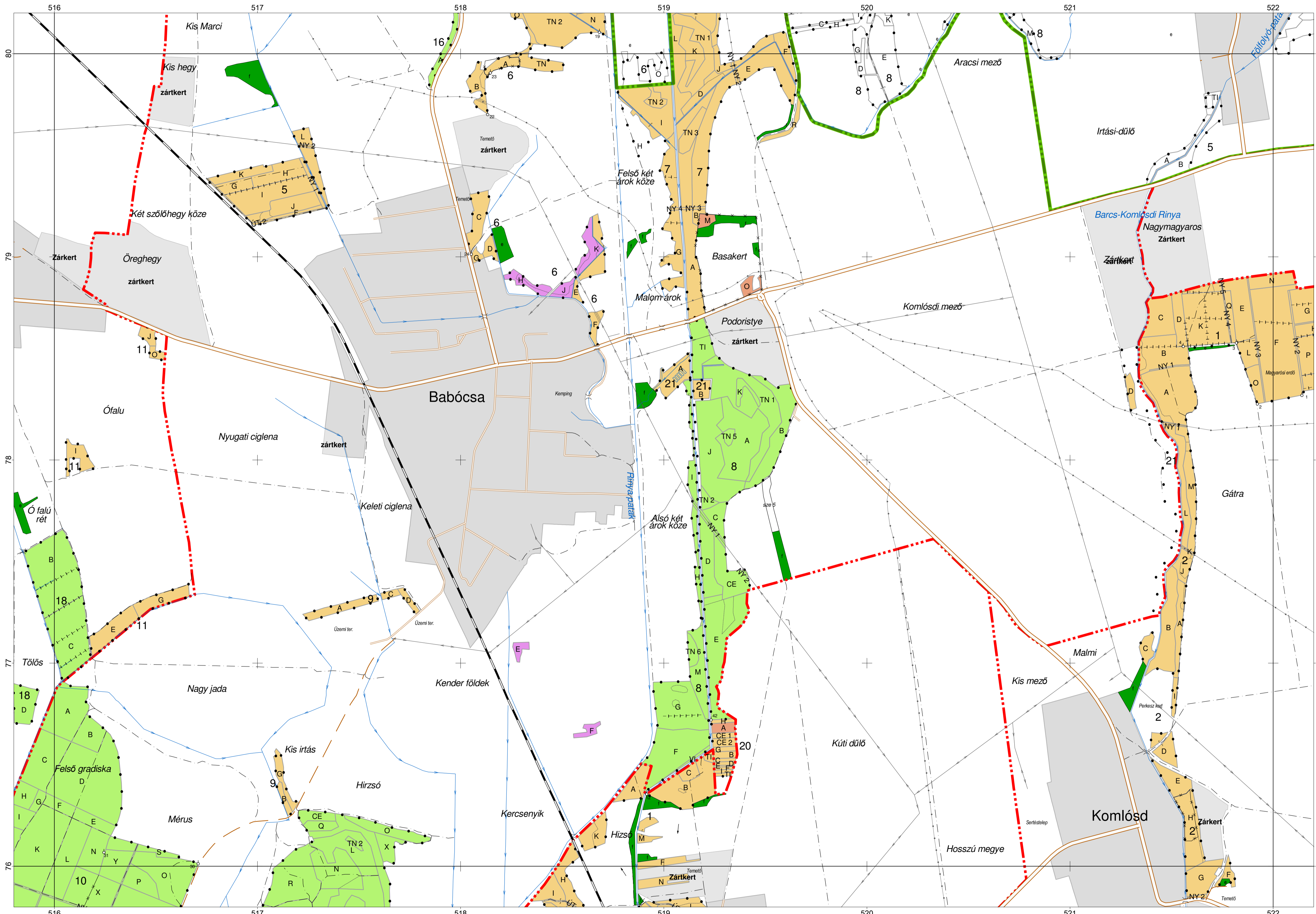
SOMOGY MEGYE  
 6172 Babócsa  
 6174 Bolhó  
 6175 Csokonyavisonta  
 6182 Komlósd  
 6183 Péterháza  
 6184 Rinyajénep  
 6185 Somogyaracs

# ERDŐTERVI TÉRKÉP

M= 1 : 10 000

**12-421**

Erdőtervezési Körzet:  
 176 - Barcsi  
 336 - Nagyatádi



## JELMAGYARÁZAT

- |  |  |  |                                      |
|--|--|--|--------------------------------------|
|  | Országhatár  |  | Belterület; Zártkert                 |
|  | Megyehatár;<br>Mh. körzethatáron<br>Erdészeti helység határa;<br>Eh. körzethatáron |  | Vasút                                |
|  |  |  | Erdői vasút                          |
|  |  |  | Autópálya                            |
|  |  |  | Műút                                 |
|  |  |  | Burkolt út                           |
|  |  |  | Stabilizált út                       |
|  | Erdői és mezői út  |  | Elektronos távvezeték                |
|  | Olajvezeték  |  | Gázvezeték                           |
|  | Árok   |  | Töltés (6m és annál keskenyebb)      |
|  | Töltéskorona széle (6m-nél szélesebb)  |  | Bevágás széle                        |
|  | Folyó, szélesebb csatorna  |  | Patak, csatorna                      |
|  | Időszakos vízfolyás  |  | Tó                                   |
|  | Gierincvonal   |  | Völgyvonal                           |
|  | Taghatár (részlet határral)  |  | Részlet határ                        |
|  | Állományrész határa  |  | Állandó kertés                       |
|  | Erdői és mezői út kerítéssel   |  | 6m és annál keskenyebb nyílások      |
|  | Részlet határ részletkapcsolójel   |  | Kiemelt terület (típusok: f, sze, ü) |

- |  |                                  |
|--|----------------------------------|
|  | 062 Határosszlop és száma        |
|  | 099 Hatáskő és száma             |
|  | 121 Határdomb és száma           |
|  | 118 Határdomb oszloppal és száma |
|  | 177 Határdomb kövel és száma     |
|  | Lombosfa határdombbal            |
|  | Fenyőfa határdombbal             |
|  | Fóris                            |
|  | Vasútdílmű                       |
|  | Híd, felüljáró                   |
|  | Erdészeti épület                 |
|  | Mutató nyíl                      |
|  | Scort tag (kis nyíl)             |
|  | Részletkapcsolójel               |

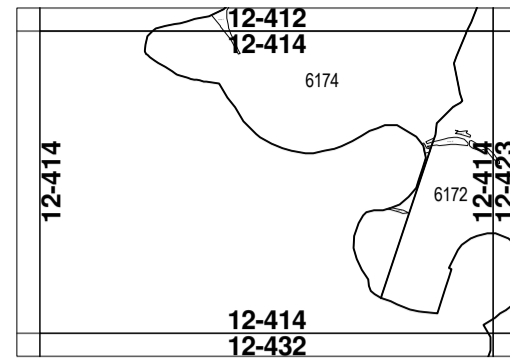
- |  |                  |
|--|------------------|
|  | Állami tulajdon  |
|  | Községi tulajdon |
|  | Magán tulajdon   |
|  | Vegyes tulajdon  |

# ERDŐTERVI TÉRKÉP

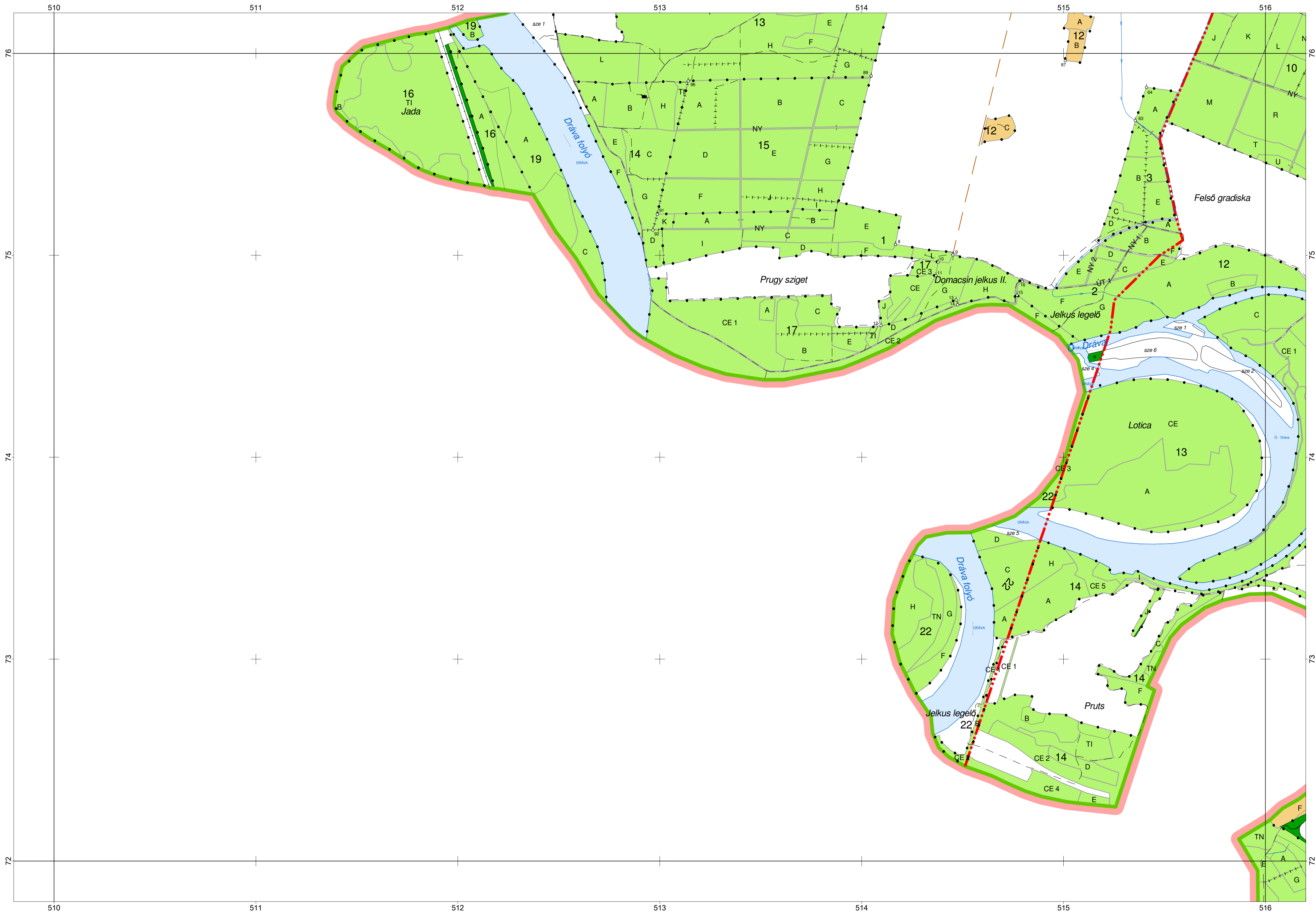
M= 1 : 10 000

**12-414**

Erdőtervezési Körzet:  
176 - Barsi

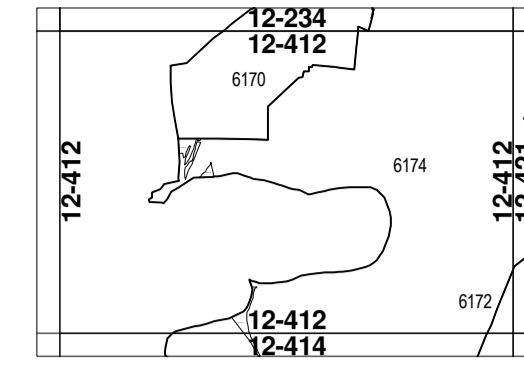


SOMOGY MEGYE  
6172 Babócsa  
6174 Bolhó



## JELMAGYARÁZAT

- |  |  |   |
|--|--|---|
|  | Országhatár  | 062 Határosszlop és száma   |
|  | Megyehatár:<br>Mh. körzethatáron<br>Erdészeti helység határa:<br>Eh. körzethatáron | 099 Határkő és száma<br>121 Határdomb és száma<br>118 Határdomb oszloppal és száma<br>177 Határdomb kövel és száma<br>02 Lombosfa határdombbal<br>03 Fenyőfa határdombbal |
|  | Belterület; Zárkört  | 04 Főnyílás<br>05 Főnyílás  |
|  | Vasút  | 06 Főnyílás   |
|  | Erdői vasút  | 07 Vasútállomás   |
|  | Autópálya  | 08 Hid, felüljáró   |
|  | Műút   | 09 Erdészeti épület   |
|  | Burkolt út   | 10 Mutató nyíl  |
|  | Stabilizált út   | 11 Scórt tag (kis nyíl)   |
|  | Erdői és mezei út  | 12 Részletkapcsolójel   |
|  | Elektronos távvezeték  |   |
|  | Olajvezeték  |   |
|  | Gázvezeték   |   |
|  | Árok   |   |
|  | Töltés (6m és annál keskenyebb)  |   |
|  | Töltéskorona széle (6m-nél szélesebb)  |   |
|  | Bevágás széle  |   |
|  | Folyó, szélesebb csatorna  |   |
|  | Patak, csatorna  |   |
|  | Köszkös vízfolyás  |   |
|  | Tó   |   |
|  | Völgyvonal   |   |
|  | Giercvonal   |   |
|  | Taghatár (részlethatárral)   |   |
|  | Részlethatár   |   |
|  | Allományrész határa  |   |
|  | Allandó kerítés  |   |
|  | Erdői és mezei út kerítéssel<br>6m és annál keskenyebb nyílások                    |   |
|  | Részlethatár részletkapcsolójellel   |   |
|  | Állami tulajdon  |   |
|  | Községi tulajdon   |   |
|  | Magán tulajdon   |   |
|  | Vegyes tulajdon  |   |
|  | Kiemelt terület (típusok: f, sze, ü)   |   |



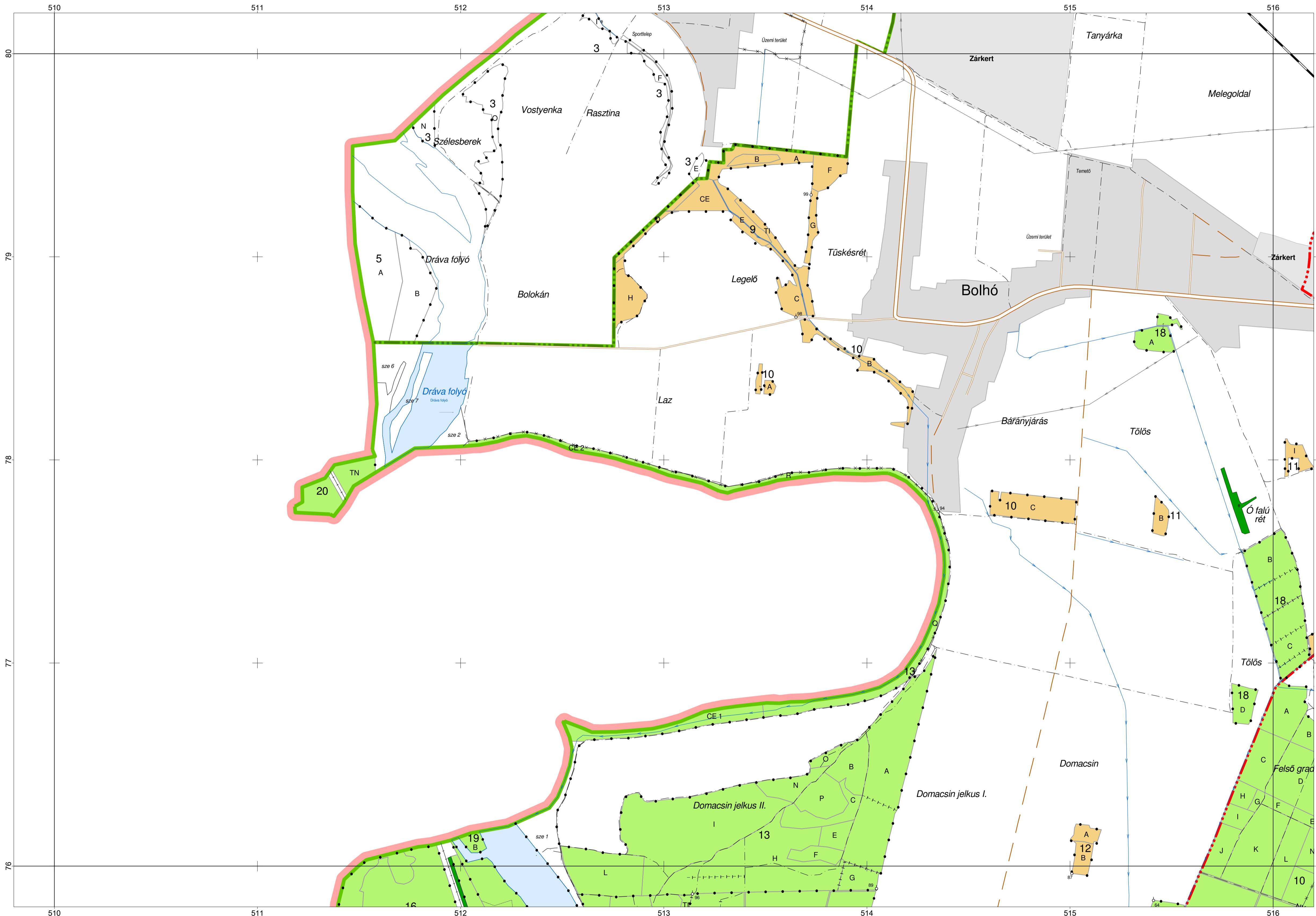
SOMOGY MEGYE  
 6170 Heresznye  
 6172 Babócsa  
 6174 Bolhó

# ERDŐTERVI TÉRKÉP

M= 1 : 10 000

**12-412**

Erdőtervezési Körzet:  
 176 - Barcsi  
 336 - Nagyatádi



## JELMAGYARÁZAT

- |  |                                       |                                  |
|--|---------------------------------------|----------------------------------|
|  | Országhatár                           | 062 Határozat és száma           |
|  | Megyehatár                            | 099 Határák és száma             |
|  | Mh. körzethatár                       | 121 Határdomb és száma           |
|  | Erdészeti helység határa:             | 118 Határdomb oszloppal és száma |
|  | Eh. körzethatár                       | 177 Határdomb kövel és száma     |
|  | Belterület; Zárkert                   | 180 Lombosfa határdombbal        |
|  | Vasút                                 | 181 Fenyőfa határdombbal         |
|  | Erdői vasút                           | 182 Főrás                        |
|  | Autópálya                             | 183 Vasútdílmű                   |
|  | Műút                                  | 184 Hid, felüljáró               |
|  | Burkolt út                            | 185 Erdészeti épület             |
|  | Stabilizált út                        | 186 Mutató nyíl                  |
|  | Erdői és mezői út                     | 187 Sört tag (kis nyíl)          |
|  | Elektromos távvezeték                 | 188 Részletkapcsolójel           |
|  | Olajvezeték                           |                                  |
|  | Gázvezeték                            |                                  |
|  | Árok                                  |                                  |
|  | Töltés (6m és annál keskenyebb)       |                                  |
|  | Töltéskorona széle (6m-nél szélesebb) |                                  |
|  | Bevégés széle                         |                                  |
|  | Folyó, szélesebb csatorna             |                                  |
|  | Patak, csatorna                       |                                  |
|  | Időszakos vízfolyás                   |                                  |
|  | Tó                                    |                                  |
|  | Völgyvonal                            |                                  |
|  | Giercvonal                            |                                  |
|  | Taghatár (részlet határral)           |                                  |
|  | Részlet határ                         |                                  |
|  | Allományrész határa                   |                                  |
|  | Allandó kerítés                       |                                  |
|  | Erdői és mezői út kerítéssel          |                                  |
|  | 6m és annál keskenyebb nyíladék       |                                  |
|  | Részlet határ részletkapcsolójellel   |                                  |

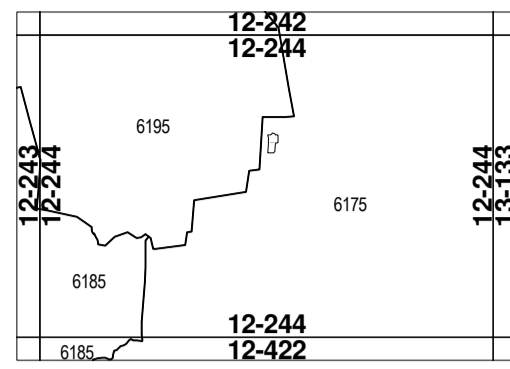
- |  |                    |  |                                      |
|--|--------------------|--|--------------------------------------|
|  | Állami tulajdon    |  | Kiemelt terület (típusok: f, sze, ü) |
|  | Közösségi tulajdon |  |                                      |
|  | Magán tulajdon     |  |                                      |
|  | Vegyes tulajdon    |  |                                      |

# ERDŐTERVI TÉRKÉP

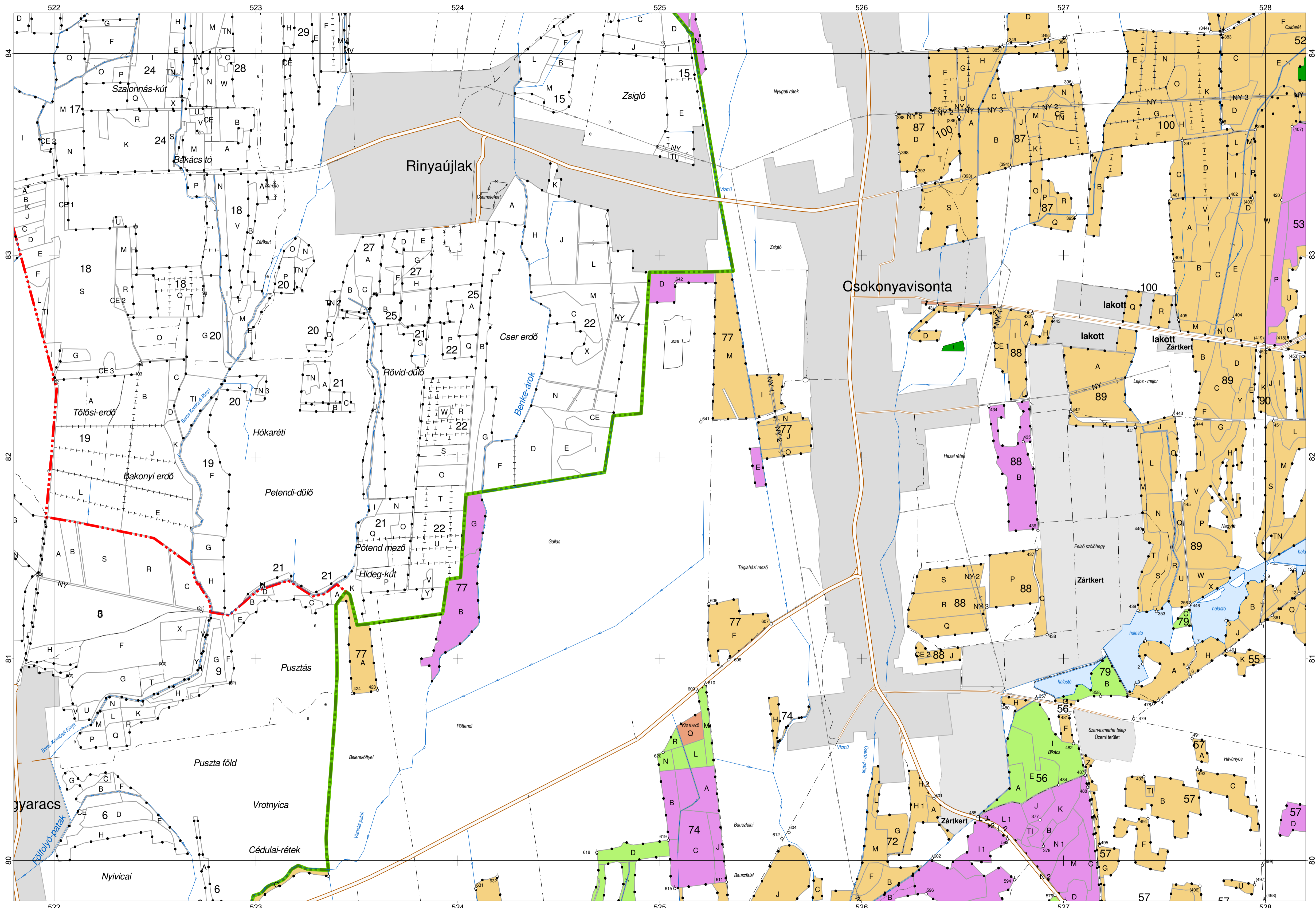
M= 1 : 10 000

**12-244**

Erdőtervezési Körzet:  
176 - Barcsi  
336 - Nagyatádi



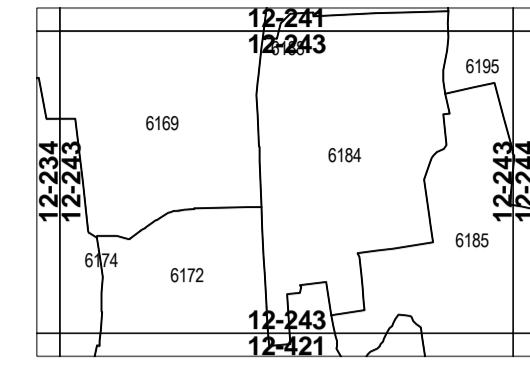
SOMOGY MEGYE  
6175 Csokonyavisonta  
6185 Somogyaracs  
6195 Rinyaújlak



## JELMAGYARÁZAT

- Országhatár
  - Megyehatár: Mh. községhatáron, Erdészeti helygözy határa, Ehk. községhatáron
  - Belterület; Zártkert
  - Vasút
  - Erdői vasút
  - Autópálya
  - Műút
  - Burkolt út
  - Stabilizált út
  - Erdői és mezői út
  - Elektronsáv-vezeték
  - Olajvezeték
  - Gázvezeték
  - Árok
  - Töltés (6m és annál keskenyebb)
  - Töltéskorona széle (6m-nél szélesebb)
  - Bevágás széle
  - Folyó, szélesebb csatorna
  - Patak, csatorna
  - Időszakos vízfolyás
  - Tó
  - Völgyvonal
  - Gierinvonal
  - Taghatár (részletfataral)
  - Részletfatar
  - Allományrész határa
  - Allandó kertés
  - Erdői és mezői út kerítéssel
  - 6m és annál keskenyebb nyitadék
  - Részletfatar részletkapcsolójel
- 062 Határozatlap és száma
  - 099 Hatáskód és száma
  - 121 Határdomb és száma
  - 118 Határdomb osztópall és száma
  - 177 Határdomb kövel és száma
  - Lombosfa határdombbal
  - Fenyőfa határdombbal
  - Főrrás
  - Vasútdílmomás
  - Híd, felüljáró
  - Erdészeti épület
  - Mutató nyíl
  - Scórt tag (kis nyíl)
  - Részletkapcsolójel
  - 17 Tagszám
  - A Részletfatar
  - ID Erdőtagtól idegen terület
  - szo Szabad rendelkezésű erdő
  - f Fásítás
  - ü Ültetvény
  - KT Karácsonyfatele
  - BV Bot, vessző és díszlágaly termelését szolgáló terület
  - CS Csomóteker, dugványtelep
  - NY Nyiladék és vezetékek védősávja, ha 6m-nél szélesebb
  - TI Erdői tisztás
  - VF Vadföld
  - CE Cserjés
  - TN Kopár, terméketlen
  - RA Rakodó és készletező hely
  - VI Erdői vízfolyás és erdei tó
  - KI Kiserleti célú fállomány
  - MV Tározó, csatorna, halastó
  - ÉP Erdői épület
  - Út, ha allandó jellegű erdészeti magánút
  - VA Erdői vasút
  - EY Egyéb erdészeti létesítményhez tartozó terület

- Állami tulajdon
- Községi tulajdon
- Magán tulajdon
- Vegyes tulajdon
- Kiemelt terület (típusok: f, sze, ü)



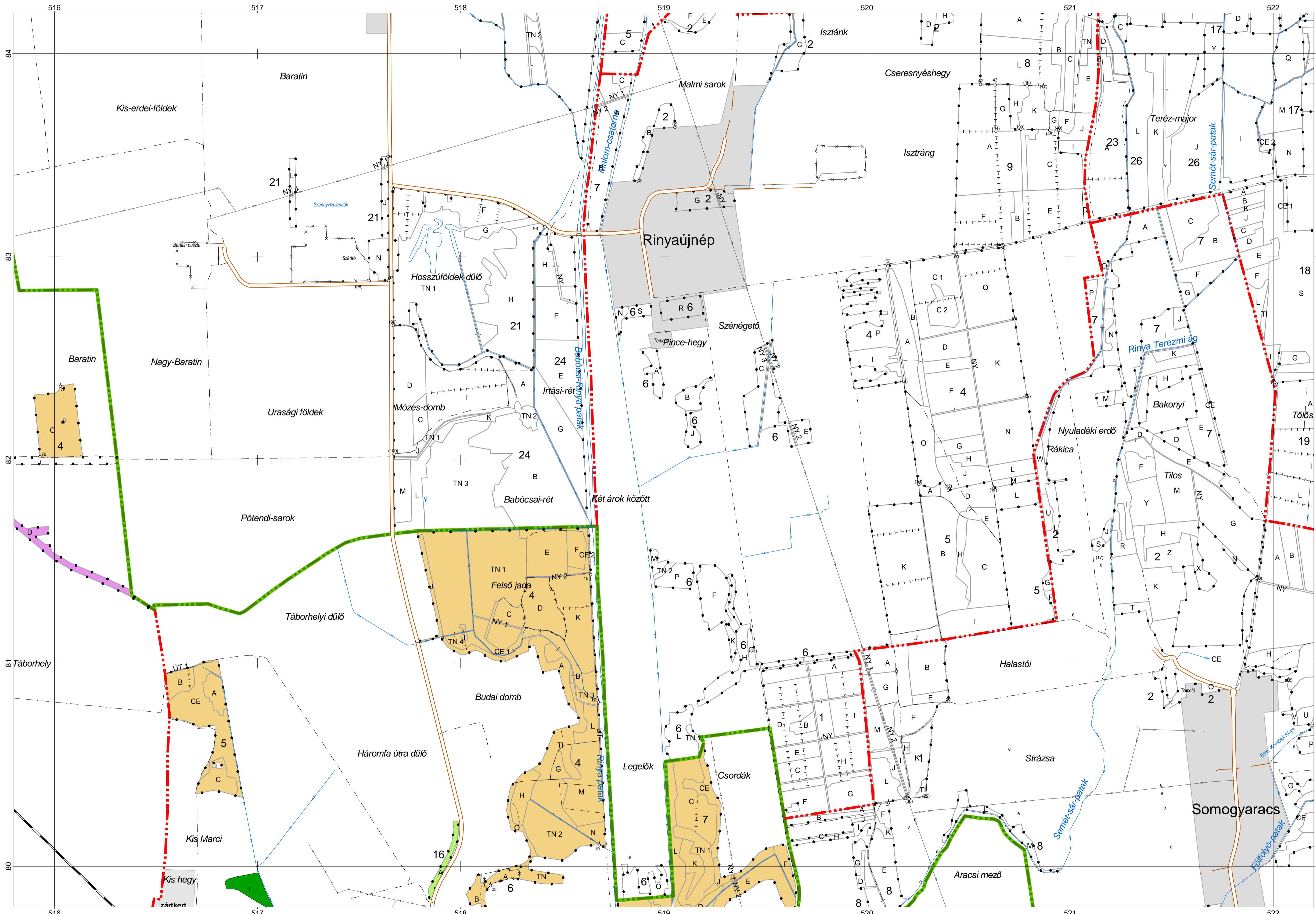
SOMOGY MEGYE  
 6169 Háromfa  
 6172 Babócsa  
 6174 Bolhó  
 6184 Rinyaujnép  
 6185 Somogyaracs  
 6188 Bakháza  
 6195 Rinyaujlak

# ERDŐTERVI TÉRKÉP

M= 1 : 10 000

**12-243**

Erdőtervezési Körzet:  
 176 - Barcsi  
 336 - Nagyatádi



## JELMAGYARÁZAT

- |  |                                       |  |                                  |
|--|---------------------------------------|--|----------------------------------|
|  | Országhatár                           |  | 062 Határosszlop és száma        |
|  | Megyehatár                            |  | 099 Határkő és száma             |
|  | Mh. községhatár                       |  | 121 Határdomb és száma           |
|  | Erdészeti helység határ               |  | 118 Határdomb oszloppal és száma |
|  | Eh. községhatár                       |  | 177 Határdomb kövel és száma     |
|  | Belterület; Zártkert                  |  | 180 Lombosfa határdombbal        |
|  | Vasút                                 |  | 181 Fenyőfa határdombbal         |
|  | Erdői vasút                           |  | 182 Főrrás                       |
|  | Autópálya                             |  | 183 Vasútdílmomás                |
|  | Műút                                  |  | 184 Hid, felüljáró               |
|  | Burkolt út                            |  | 185 Erdészeti épület             |
|  | Stabilizált út                        |  | 186 Mutató nyíl                  |
|  | Erdői és mezői út                     |  | 187 Szórt tag (kis nyíl)         |
|  | Elektronsáv-vezeték                   |  | 188 Részletkapcsolójel           |
|  | Olajvezeték                           |  |                                  |
|  | Gázvezeték                            |  |                                  |
|  | Árok                                  |  |                                  |
|  | Töltés (6m és annál keskenyebb)       |  |                                  |
|  | Töltéskorona széle (6m-nél szélesebb) |  |                                  |
|  | Bevágás széle                         |  |                                  |
|  | Folyó, szélesebb csatorna             |  |                                  |
|  | Patak, csatorna                       |  |                                  |
|  | Időszakos vízfolyás                   |  |                                  |
|  | Tó                                    |  |                                  |
|  | Völgyvonal                            |  |                                  |
|  | Gerincvonal                           |  |                                  |
|  | Taghatár (részletattárral)            |  |                                  |
|  | Részlethatár                          |  |                                  |
|  | Állományrész határa                   |  |                                  |
|  | Állandó kertés                        |  |                                  |
|  | Erdői és mezői út kertéssel           |  |                                  |
|  | 6m és annál keskenyebb nyílások       |  |                                  |
|  | Részlethatár részletkapcsolójellel    |  |                                  |
- 
- |  |                  |  |                                      |
|--|------------------|--|--------------------------------------|
|  | Állami tulajdon  |  | Kiemelt terület (típusok: f, sze, u) |
|  | Községi tulajdon |  |                                      |
|  | Magán tulajdon   |  |                                      |
|  | Vegyes tulajdon  |  |                                      |



# ERDŐTERVI TÉRKÉP

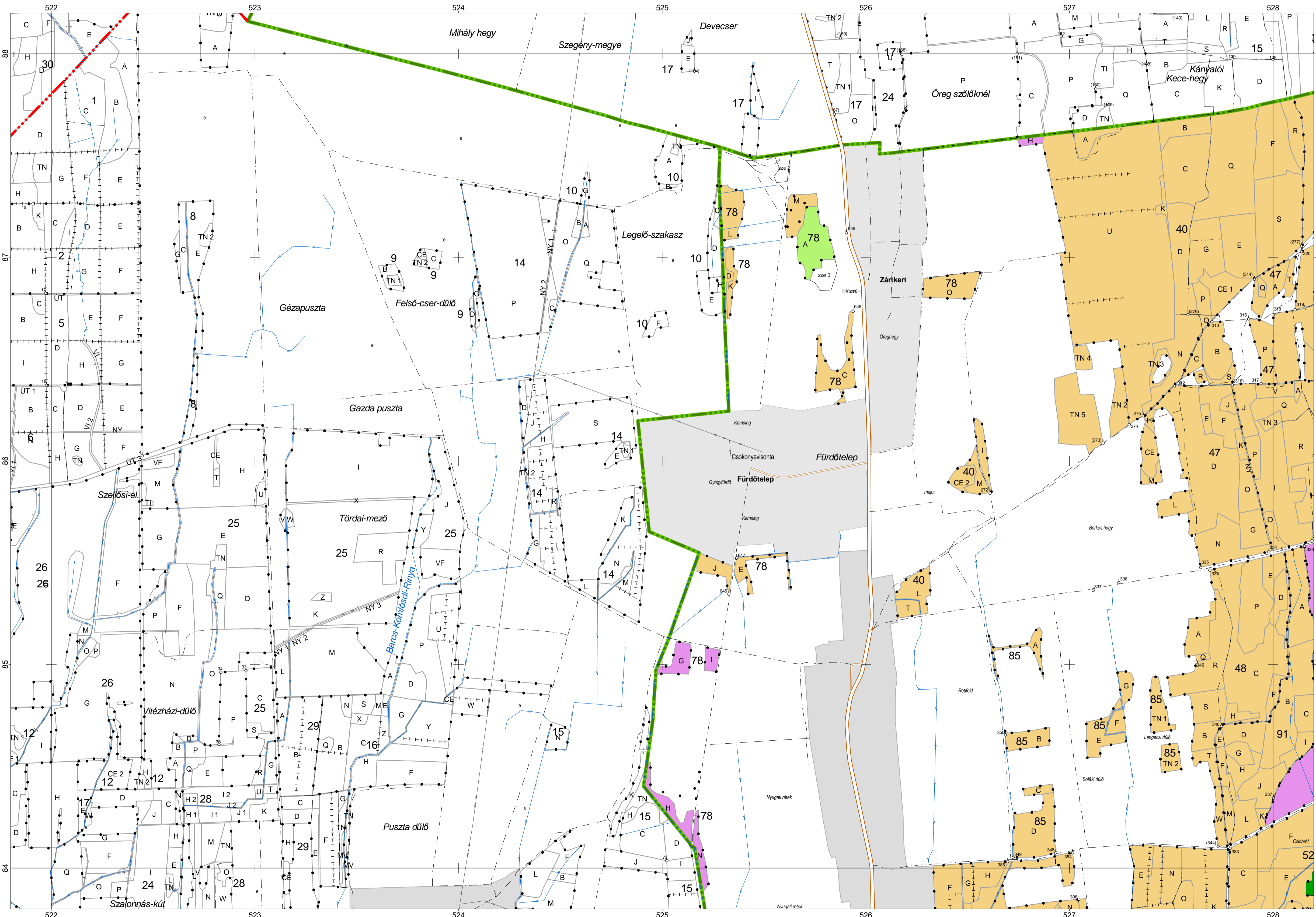
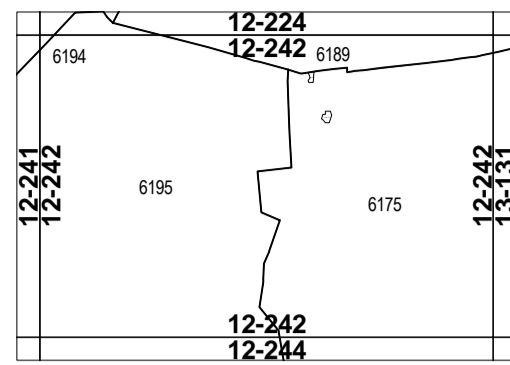
M= 1 : 10 000

12-242

SOMOGY MEGYE

6175 Csokonyavisonta  
6188 Görgeleg  
6194 Rinyaszentkirály  
6195 Rinyaujlak

Erdőtervezési Körzet:  
176 - Barsi  
296 - Lábodi  
335 - Nagyatádi



## JELMAGYARÁZAT

- |  |                                       |  |                                  |
|--|---------------------------------------|--|----------------------------------|
|  | Országhatár                           |  | 062 Határosszlop és száma        |
|  | Megyehatár:                           |  | 099 Határák és száma             |
|  | Mh. községhatár                       |  | 121 Határdomb és száma           |
|  | Erdészeti helység határ:              |  | 118 Határdomb oszloppal és száma |
|  | Eh. községhatár                       |  | 177 Határdomb kövel és száma     |
|  | Belterület; Zárkert                   |  | 180 Lombosfa határdombbal        |
|  | Vasút                                 |  | 181 Fenyőfa határdombbal         |
|  | Erdői vasút                           |  | 182 Főrrás                       |
|  | Autópálya                             |  | 183 Vasútdílmű                   |
|  | Műút                                  |  | 184 Híd, felüljáró               |
|  | Burkolt út                            |  | 185 Erdészeti épület             |
|  | Stabilizált út                        |  | 186 Mutató nyíl                  |
|  | Erdői és mezői út                     |  | 187 Szórt tag (kis nyíl)         |
|  | Elektrikus távvezeték                 |  | 188 Részletkapcsolójel           |
|  | Olajvezeték                           |  |                                  |
|  | Gázvezeték                            |  |                                  |
|  | Árok                                  |  |                                  |
|  | Töltés (6m és annál keskenyebb)       |  |                                  |
|  | Töltéskorona széle (6m-nél szélesebb) |  |                                  |
|  | Bevágás széle                         |  |                                  |
|  | Folyó, szélesebb csatorna             |  |                                  |
|  | Patak, csatorna                       |  |                                  |
|  | ködszakos vízfolyás                   |  |                                  |
|  | Tó                                    |  |                                  |
|  | Völgyvonal                            |  |                                  |
|  | Gerincvonal                           |  |                                  |
|  | Taghatár (részlethatárral)            |  |                                  |
|  | Részlethatár                          |  |                                  |
|  | Állományrész határa                   |  |                                  |
|  | Állandó kertés                        |  |                                  |
|  | Erdői és mezői út kerítéssel          |  |                                  |
|  | 6m és annál keskenyebb nyitások       |  |                                  |
|  | Részlethatár részletkapcsolójellel    |  |                                  |

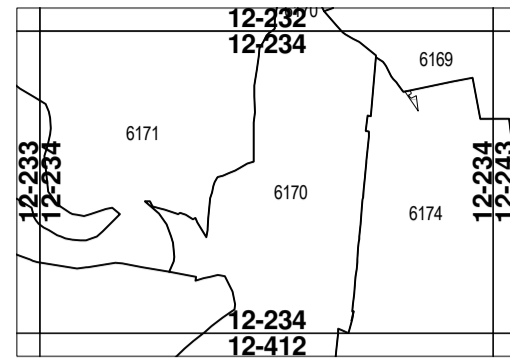
- |  |                  |  |                                      |
|--|------------------|--|--------------------------------------|
|  | Állami tulajdon  |  | Kiemelt terület (típusok: f, sze, u) |
|  | Községi tulajdon |  |                                      |
|  | Magán tulajdon   |  |                                      |
|  | Vegyes tulajdon  |  |                                      |

# ERDŐTERVI TÉRKÉP

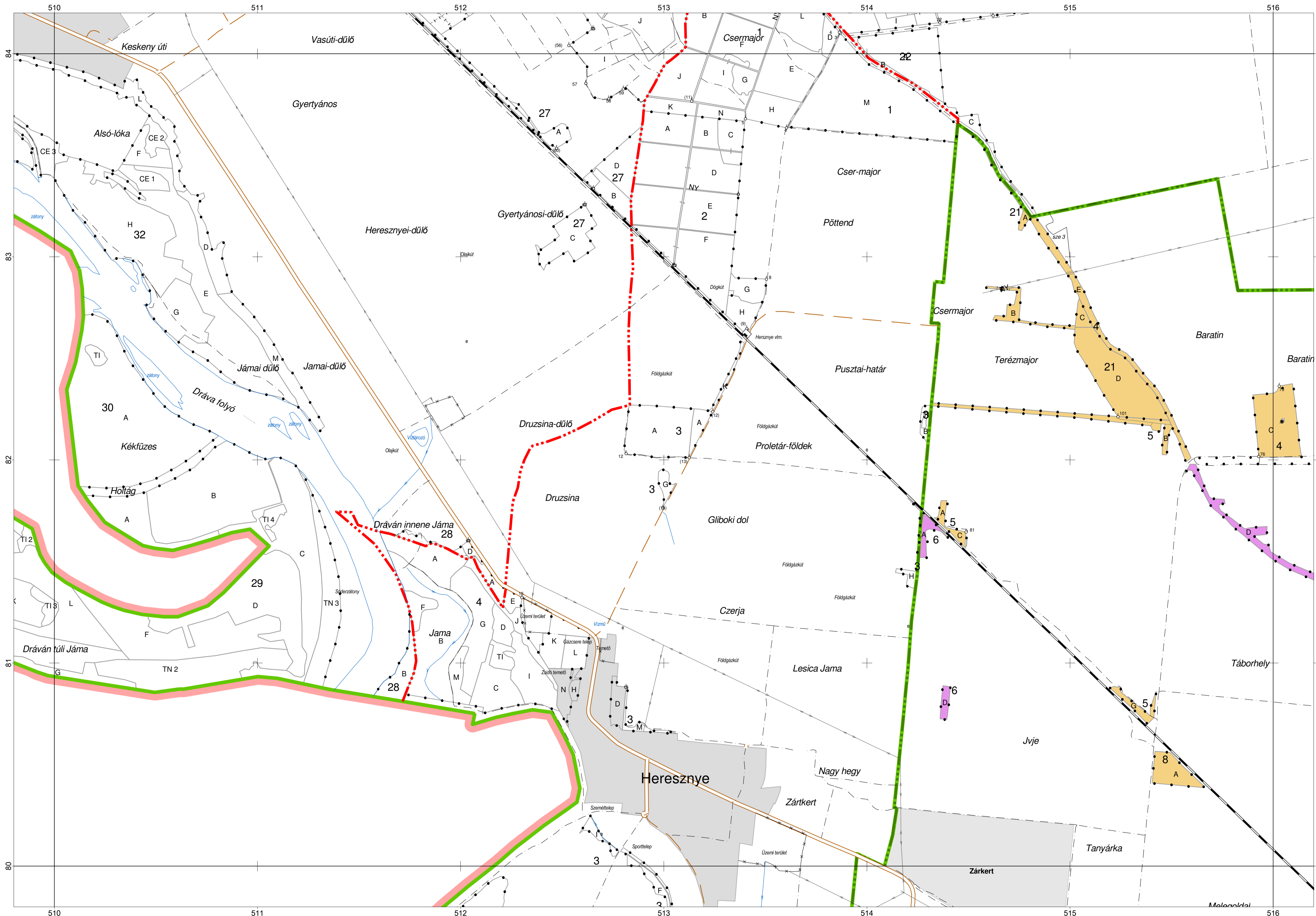
M= 1 : 10 000

**12-234**

Erdőtervezési Körzet:  
176 - Barcsi  
336 - Nagytádi



SOMOGY MEGYE  
6169 Háromfa  
6170 Heresznye  
6171 Vizvár  
6174 Bolhó



## JELMAGYARÁZAT

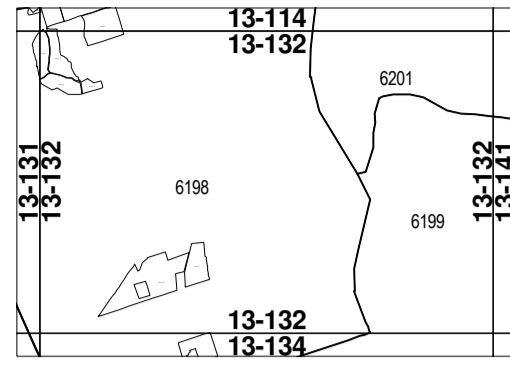
- |  |                                       |  |                               |
|--|---------------------------------------|--|-------------------------------|
|  | Országhatár                           |  | 062 Határosszlop és száma     |
|  | Megyehatár                            |  | 099 Hatáskó és száma          |
|  | Mh. községhatáron                     |  | 121 Határdomb és száma        |
|  | Erdészeti helység határa:             |  | 118 Határdomb oszlop és száma |
|  | Eh. községhatáron                     |  | 177 Határdomb kövel és száma  |
|  | Belterület; Zárkert                   |  | 180 Lombosfa határdombbal     |
|  | Vasút                                 |  | 181 Fenyőfa határdombbal      |
|  | Erdői vasút                           |  | 182 Főrrás                    |
|  | Autópálya                             |  | 183 Vasútdílmű                |
|  | Műút                                  |  | 184 Hid, felüljáró            |
|  | Burkolt út                            |  | 185 Erdészeti épület          |
|  | Stabilizált út                        |  | 186 Mutató nyíl               |
|  | Erdői és mezői út                     |  | 187 Sört tag (kis nyíl)       |
|  | Elektrons távvezeték                  |  | 188 Részletkapcsolójel        |
|  | Olajvezeték                           |  |                               |
|  | Gázvezeték                            |  |                               |
|  | Árok                                  |  |                               |
|  | Töltés (6m és annál keskenyebb)       |  |                               |
|  | Töltéskorona széle (6m-nél szélesebb) |  |                               |
|  | Bevágás széle                         |  |                               |
|  | Folyó, szélesebb csatorna             |  |                               |
|  | Patak, csatorna                       |  |                               |
|  | köszökos vízfolyás                    |  |                               |
|  | Tó                                    |  |                               |
|  | Völgyvonal                            |  |                               |
|  | Giercvonal                            |  |                               |
|  | Taghatár (részlethatárral)            |  |                               |
|  | Részlethatár                          |  |                               |
|  | Állományrész határa                   |  |                               |
|  | Állandó kerítés                       |  |                               |
|  | Erdői és mezői út kerítéssel          |  |                               |
|  | 6m és annál keskenyebb nyitadék       |  |                               |
|  | Részlethatár részletkapcsolójel       |  |                               |

- |  |                  |  |                                      |
|--|------------------|--|--------------------------------------|
|  | Állami tulajdon  |  | Kiemelt terület (típusok: f, sze, ü) |
|  | Községi tulajdon |  |                                      |
|  | Magán tulajdon   |  |                                      |
|  | Vegyes tulajdon  |  |                                      |

# ERDŐTERVI TÉRKÉP

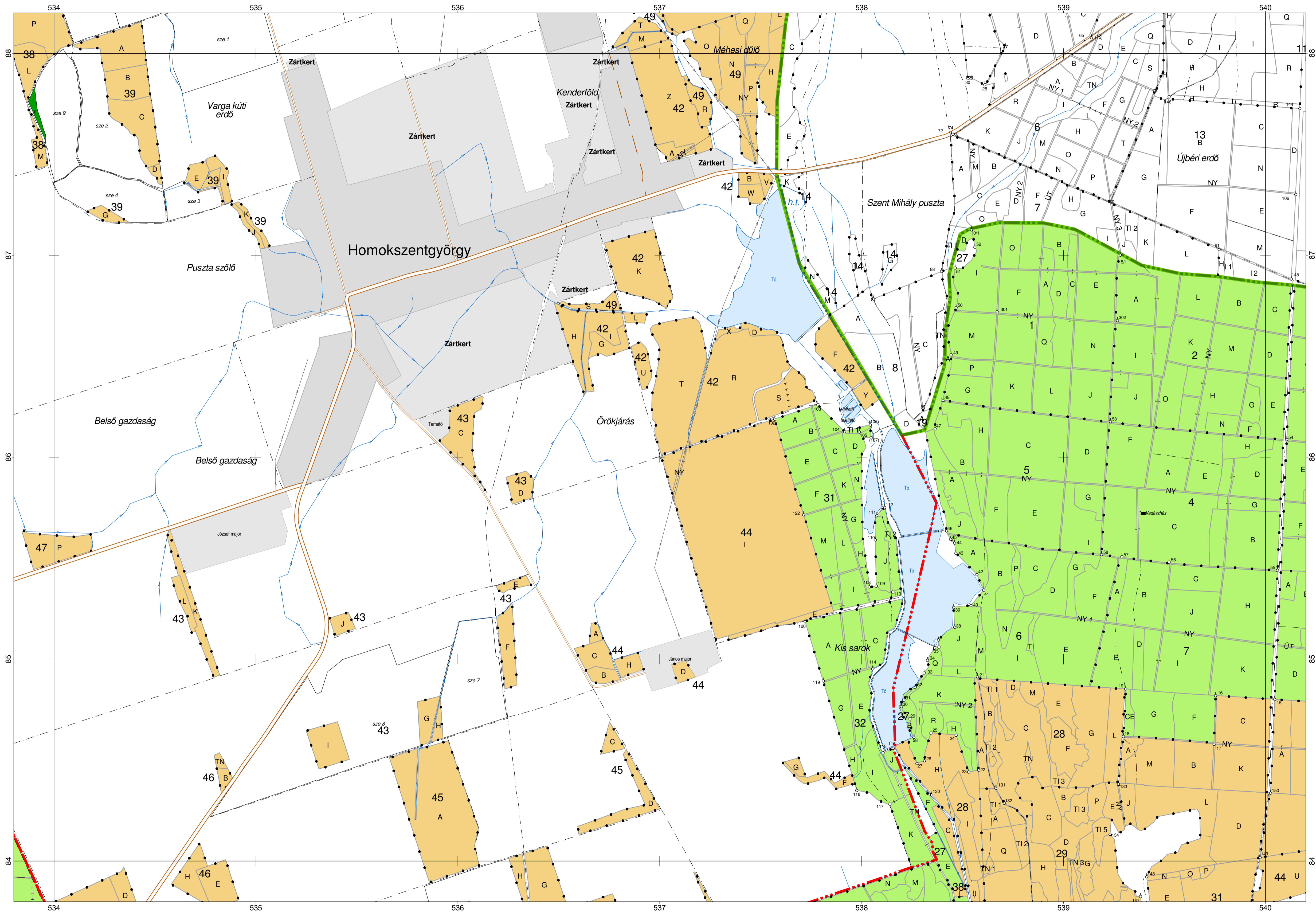
M = 1 : 10 000

**13-132**



SOMOGY MEGYE  
6198 Homokszentgyörgy  
6199 Kálmánca  
6201 Lad

Erdőtervezési Körzet:  
176 - Baros  
296 - Lábodi



## JELMAGYARÁZAT

- |  |                                       |                                  |
|--|---------------------------------------|----------------------------------|
|  | Országhatár                           | 062 Határozat és száma           |
|  | Megyehatár                            | 099 Határállás és száma          |
|  | Mh. községhatár                       | 121 Határdomb és száma           |
|  | Erdészeti helység határa              | 118 Határdomb oszloppal és száma |
|  | Eh. községhatár                       | 177 Határdomb kövel és száma     |
|  | Belterület; Zártkert                  | 120 Lombosító határdombbal       |
|  | Vasút                                 | 121 Fenyőfa határdombbal         |
|  | Erdői vasút                           | 122 Főút                         |
|  | Autópálya                             | 123 Vasútállomás                 |
|  | Műút                                  | 124 Hid, felüljáró               |
|  | Burkolt út                            | 125 Erdészeti épület             |
|  | Stabilizált út                        | 126 Mutató nyíl                  |
|  | Erdői mezői út                        | 127 Szórt tag (kis nyíl)         |
|  | Elektronos távvezeték                 | 128 Részletkapcsolójel           |
|  | Olajvezeték                           |                                  |
|  | Gázvezeték                            |                                  |
|  | Árok                                  |                                  |
|  | Töltés (6m és annál keskenyebb)       |                                  |
|  | Töltéskorona széle (6m-nél szélesebb) |                                  |
|  | Bevégés széle                         |                                  |
|  | Folyó, szélesebb csatorna             |                                  |
|  | Patak, csatorna                       |                                  |
|  | Ködszakos vízfolyás                   |                                  |
|  | Tó                                    |                                  |
|  | Völgyvonal                            |                                  |
|  | Giercvonal                            |                                  |
|  | Taghatár (részlethatárral)            |                                  |
|  | Részlethatár                          |                                  |
|  | Allományrész határa                   |                                  |
|  | Allandó kertés                        |                                  |
|  | Erdői mezői út                        |                                  |
|  | 6m és annál keskenyebb nyílások       |                                  |
|  | Részlethatár                          |                                  |
|  | részletkapcsolójellel                 |                                  |
- 
- |  |                  |  |                                      |
|--|------------------|--|--------------------------------------|
|  | Állami tulajdon  |  | Kiemelt terület (típusok: f, sze, ú) |
|  | Községi tulajdon |  |                                      |
|  | Magán tulajdon   |  |                                      |
|  | Vegyes tulajdon  |  |                                      |