

nébih

termőföldtől
az asztalig

Kukorica koordinációs értekezlet(2025)



Kukorica vetőmag

Vetőmagfelügyeleti Osztály
Nébih MGEI VFO
2025.02.05.

KSH előzetes adatok

A mezőgazdasági terület az ország területének 55%-át teszi ki.

Mezőgazdasági terület 81% szántó, 4,13 millió ha.

Kukorica vetésterülete közel 874 040 ha (ami az előző évekhez képest 15%-al csökkent).

A szántó terület 19%-a kukorica.

A termésátlag a KSH adatok alapján 5,8 t/ha

Kukorica vetőmag adatok 2023 évben

Kukorica vetésterületből vetőmag előállítás **25 366,79 ha**

A megtermett vetőmag mennyisége **78 205 t**

Alkalmas terület **25 326,67 ha**

Az átlag mennyiség **3,091 t/ha**

Kukorica vetőmag adatok 2024 évben

Kukorica vetésterületből vetőmag előállítás **15 781,98 ha**

A megtermett vetőmag mennyisége **40 579 t**

Alkalmas terület **15 689,9 ha**

Az átlag mennyiség **2,6 t/ha**

2024 évben bejelentett terület és a kukorica bejelentett terület arány

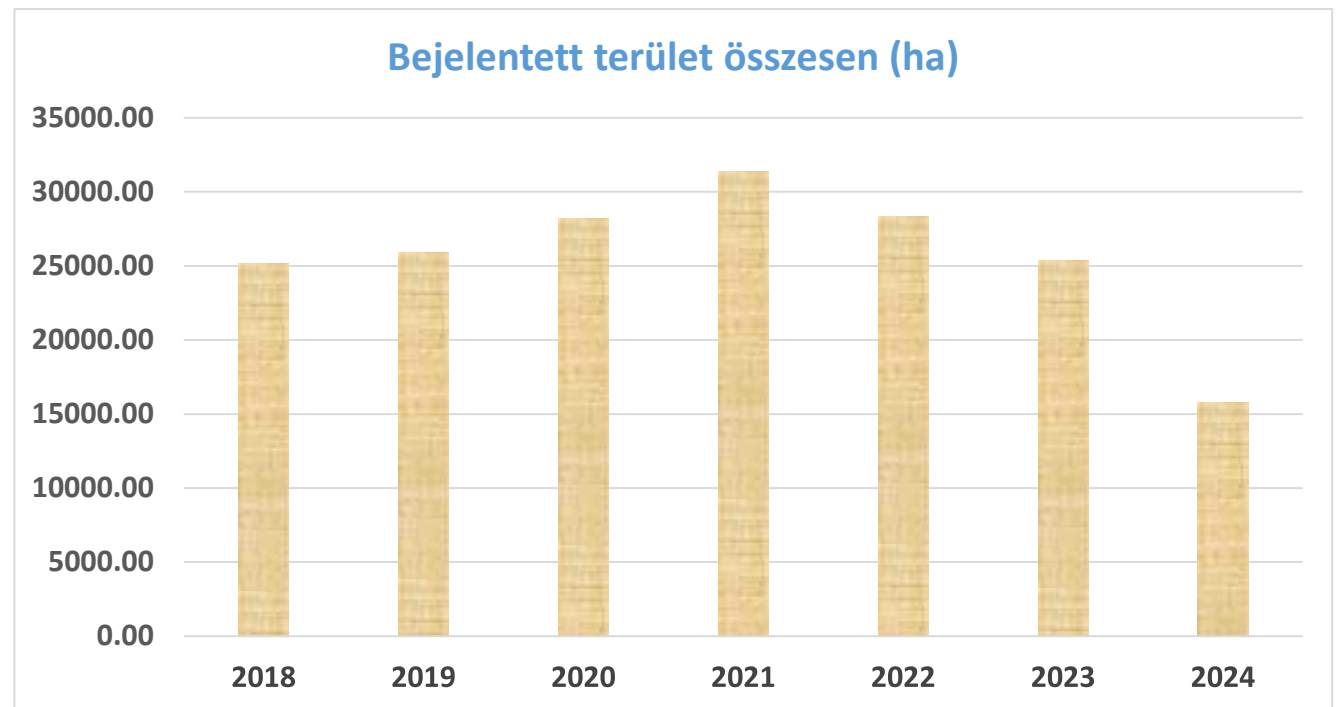
Bejelentett terület(ha)	Felszorozott terület(ha)	Kukorica(ha)	Bejelentett terület és kukorica %	Kukorica felszorozott(ha)	Felszorozott terület %
117 551,85	244 815,66	15 781,98	13,4	78 909,9	32,2

Táblák száma (db)	Alkalmas területek összesen (ha)	Alkalmatlan területek összesen (ha)
710	15 689,9	92,021
	99,42	0,58

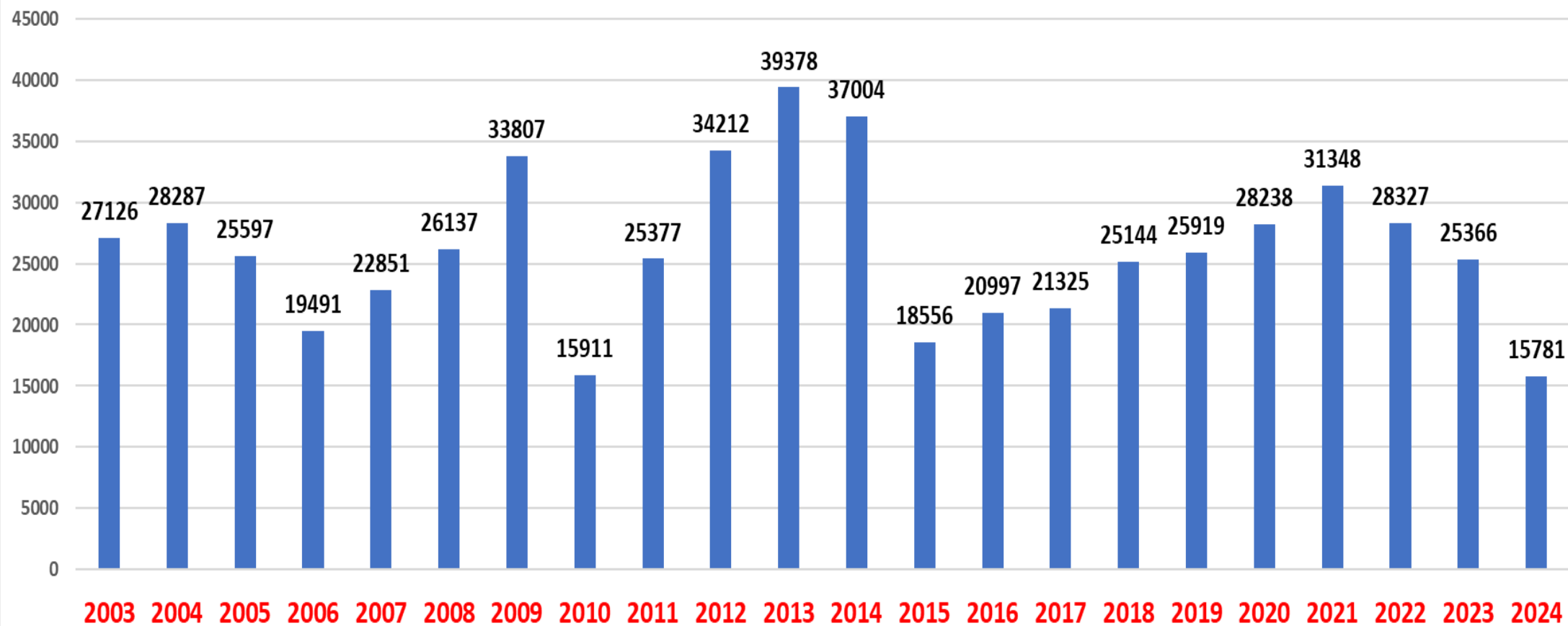


Kukorica bejelentett terület 2018 és 2024 év között

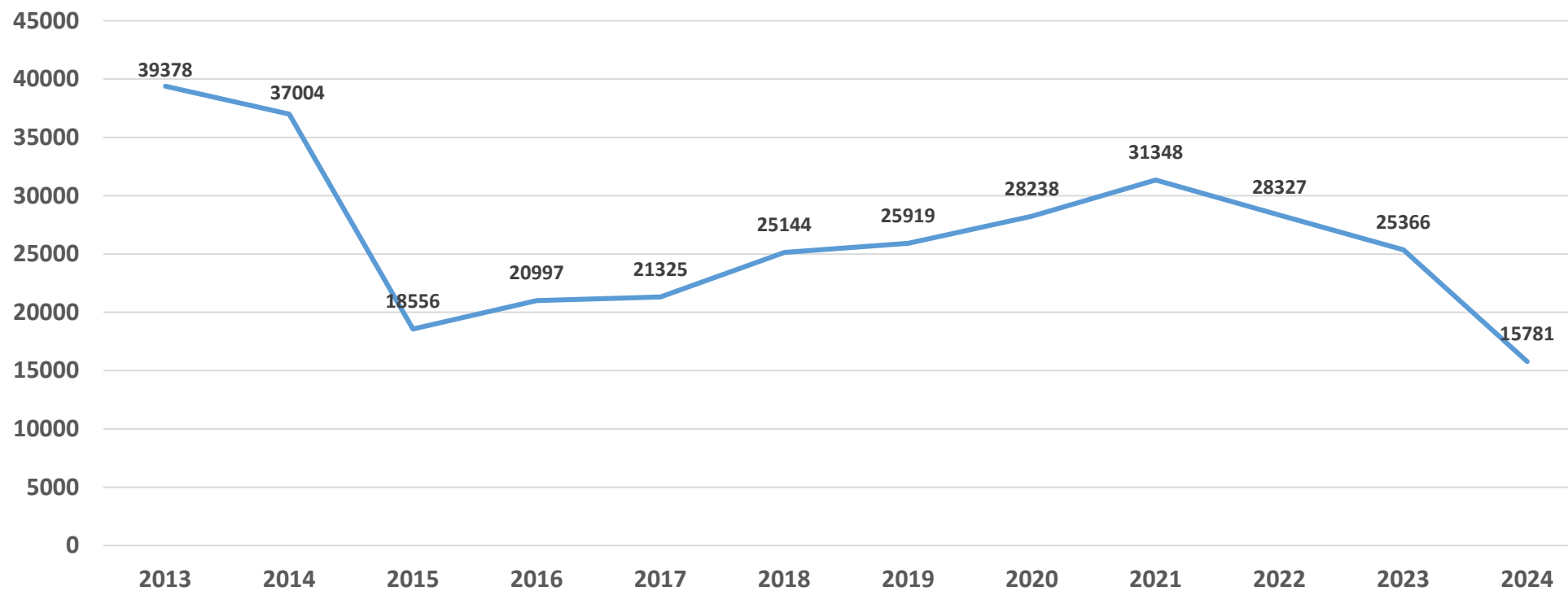
	Bejelentett terület összesen (ha)
2018	25 144,19
2019	25 919,96
2020	28 238,75
2021	31 348,01
2022	28 327,30
2023	25 366,79
2024	15 781,98



Bejelentett terület 2003 és 2024 év között (ha)



Bejelentett terület (ha)

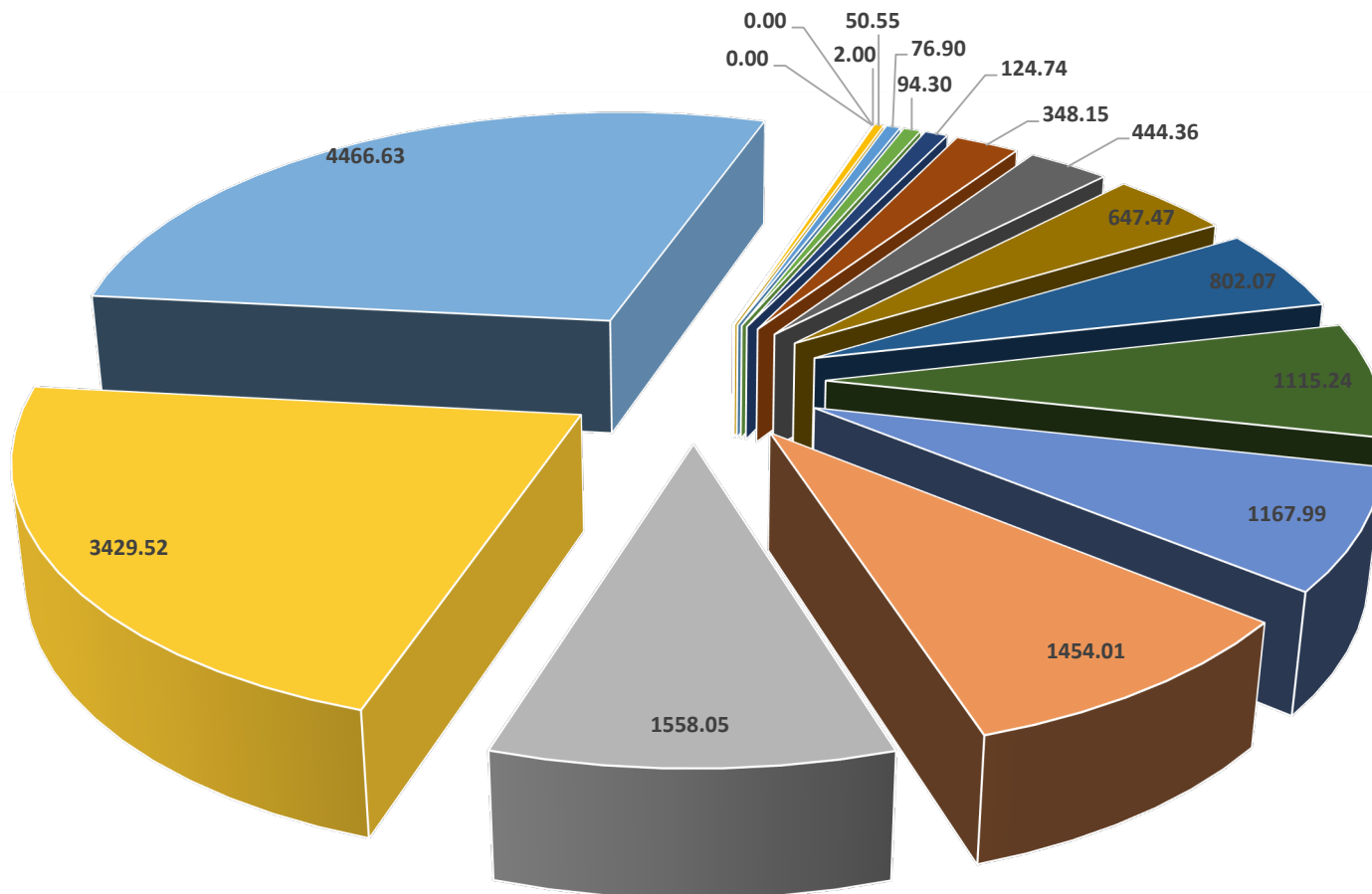


Szaporító terület vármegyék szerinti elosztásban

Megye	Terület, ha	
	2023 év	2024 év
Komárom-Esztergom	2,5	50,55
Pest	9,22	2,00
Vas	46,1	0,00
Veszprém	142,1	0,00
Heves	169,8	94,30
Borsod-Abaúj-Zemplén	323,07	76,90
Somogy	336,24	124,74
Tolna	549,71	444,36
Szabolcs-Szatmár-Bereg	731,02	802,07
Fejér	748,49	348,15
Baranya	1 138,63	647,47
Győr-Moson-Sopron	1 356,89	1 167,99
Bács-Kiskun	1 448,03	1 558,05
Csongrád-Csanád	1 875,08	1 115,24
Hajdú-Bihar	2 992,87	1 454,01
Békés	6 163,14	3 429,52
Jász-Nagykun-Szolnok	8 047,99	4 466,63
	26 080,88	15 781,98

Szaporító terület vármegyék szerinti elosztásban

Kukorica vetésterület megyei elosztásban



- Vas
- Veszprém
- Pest
- Komárom-Esztergom
- Borsod-Abaúj-Zemplén
- Heves
- Somogy
- Fejér
- Tolna
- Baranya
- Szabolcs-Szatmár-Bereg
- Csongrád-Csanád
- Győr-Moson-Sopron
- Hajdú-Bihar
- Bács-Kiskun
- Békés
- Jász-Nagykun-Szolnok

2024 évi fémzárolások

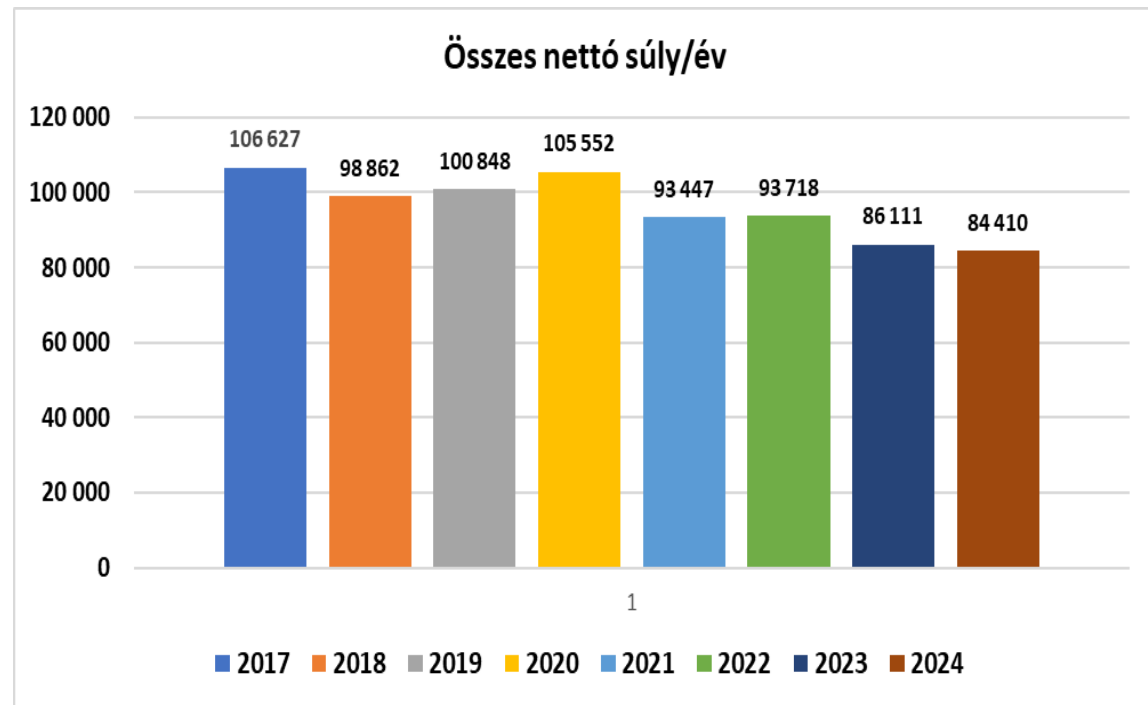
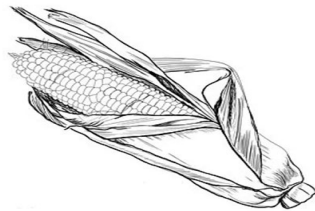


Fémzároltak darabszáma	Fémzároltak mennyisége tonna
7514	84 410,68

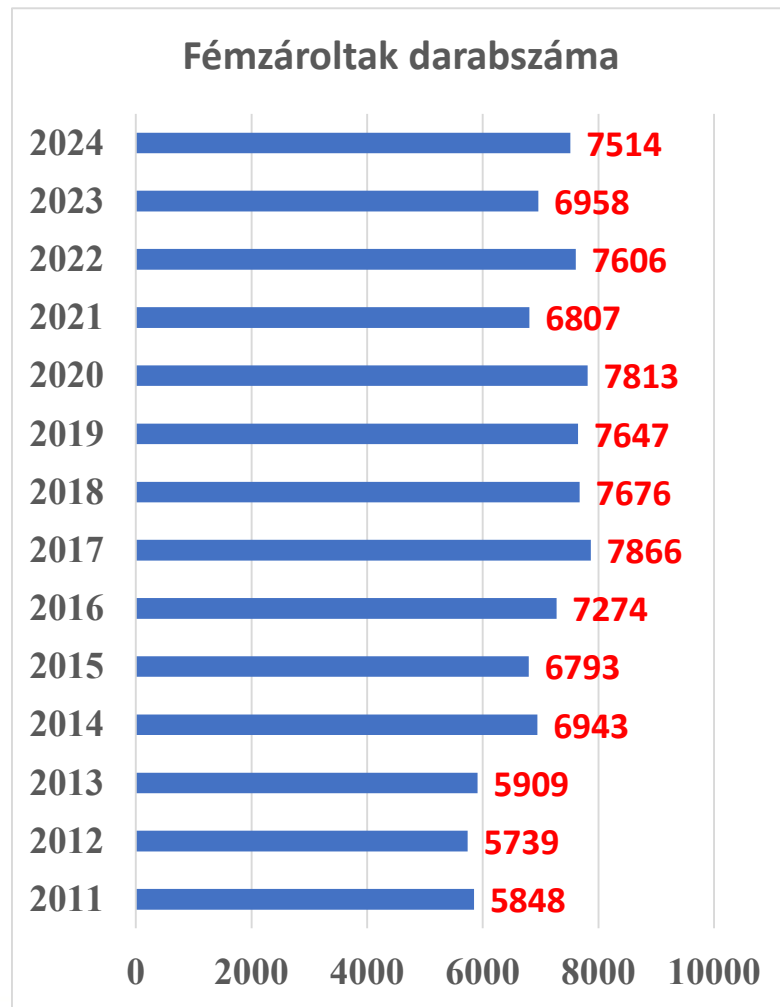


Fémzárolt tételek összes nettó súlya

	Összes nettó (t)
2017	106 627
2018	98 862
2019	100 848
2020	105 552
2021	93 447
2022	93 718
2023	86 111
2024	84 410



Kukorica Vetőmag fémzárolás



Fémzárolás éve	Fémzároltak db
2011	5848
2012	5739
2013	5909
2014	6943
2015	6793
2016	7274
2017	7866
2018	7676
2019	7647
2020	7813
2021	6807
2022	7606
2023	6958
2024	7514

Fémzárolt tételek címke csoportonként

Fémzárolt kukorica tételek (2024)		
Tétel címkézése	Tételek száma, db	Tételek összsúlya, tonna
EU	3833	39 329,28
OECD	3731	48 257,68
nemzetiszín-sávós	28	286,94

7 592 db

87 873,916 t



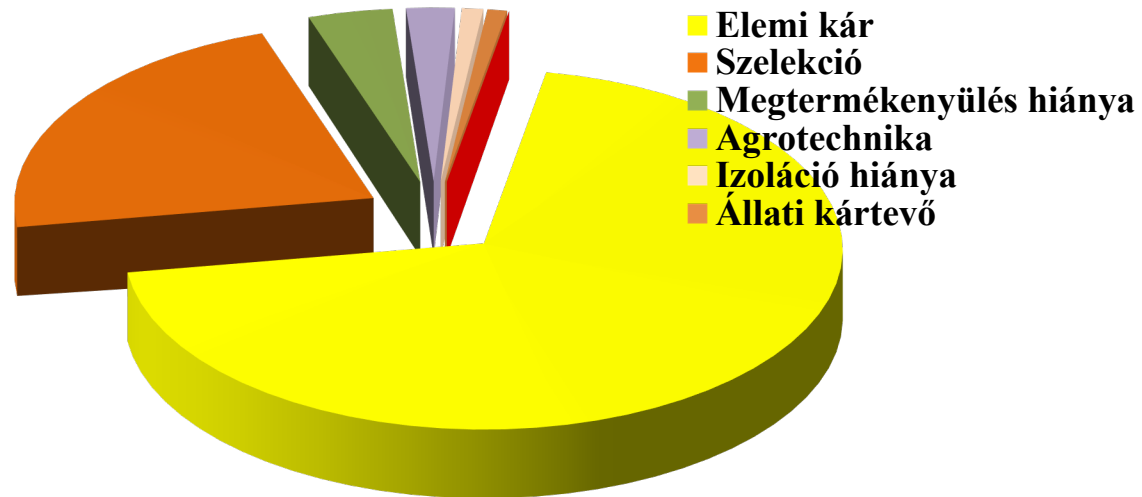
	EU címke összes db	Nemzetiszínű összes db	OECD címke összes db	Összes db
2017	3 602	138	4 286	8 026
2018	3 384	141	3 947	7 472
2019	3 189	247	4 190	7 626
2020	3 561	165	4 154	7 880
2021	2 844	206	3 791	6 841
2022	3 927	87	3 616	7 630
2023	3 374	68	3 226	6 668
2024	3 833	28	3 731	7 592



Alkalmatlanság oka

Kukorica bejelentett terület összesen (ha)	Alkalmas területek	
15 781,98	15 689,90	99,42
	Alkalmatlan területek összesen (ha)	Alkalmatlan terület (%)
	92,02	0,58

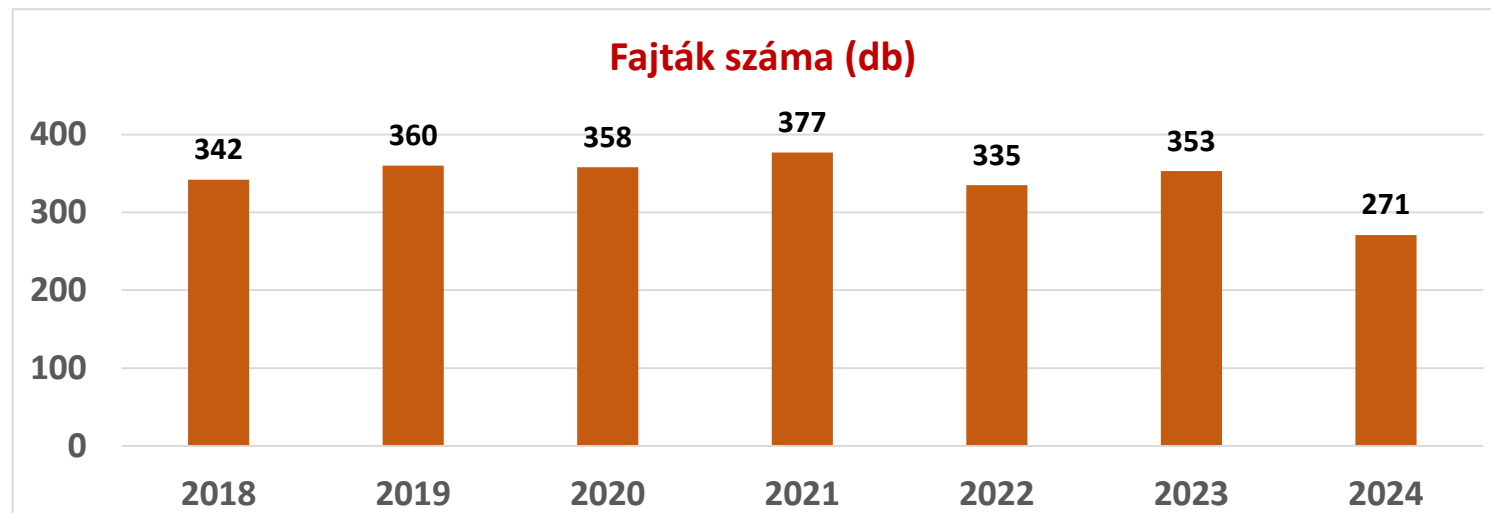
Alkalmatlanság oka



Okok	ha
Elemi kár	64,6
Szelekció	20,3
Megtermékenyülés hiánya	3,5
Agrotechnika	2,0
Izoláció hiánya	0,9
Állati kártevő	0,8

92,02 ha

	Fajták száma (db)
2018	342
2019	360
2020	358
2021	377
2022	335
2023	353
2024	271



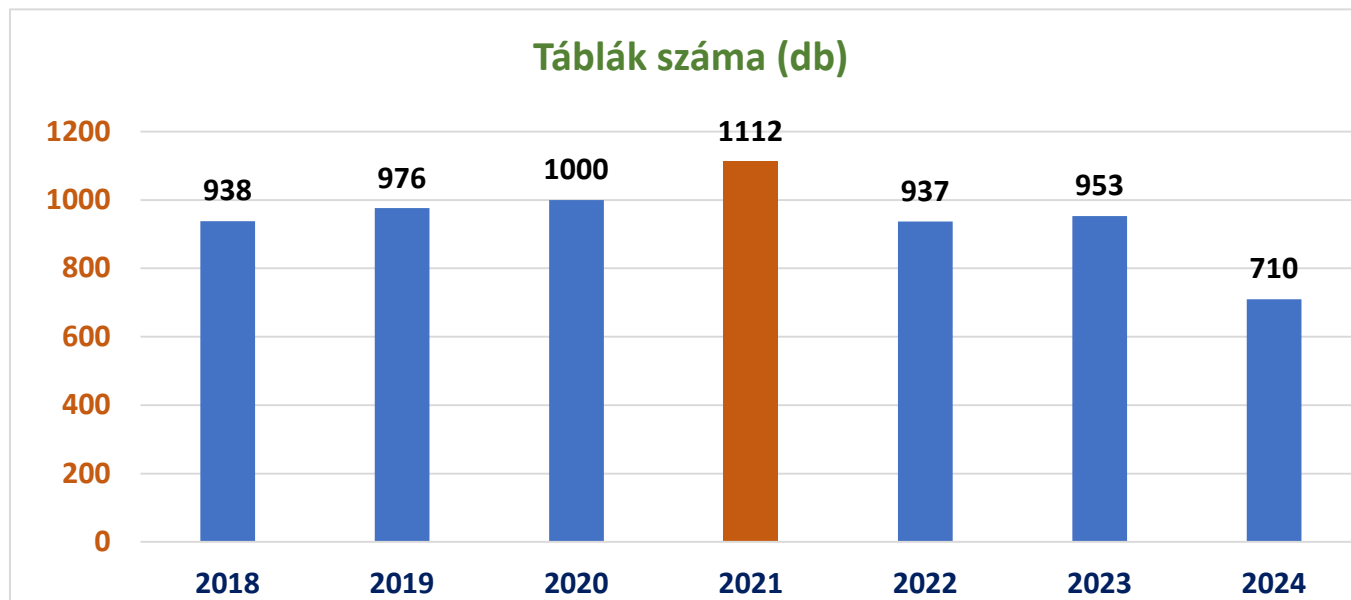
Legnépszerűbb fajták 38 táblán, 552,07 ha

Közösségi fajtajegyzékben szereplő hibridek 5738 db

TOP 10 fajta közül 9 hibrid egy céghez köthető, ami a teljes terület 18,6 %



	Táblák száma (db)
2018	938
2019	976
2020	1000
2021	1112
2022	937
2023	953
2024	710



Átruházott jogkör

Szántóföldi engedéllyel	48 fő
Kukorica	7 fő
	497,84 ha
Alkalmatlan terület	0





Jövőkép

- rövidebb tenyész idejű kukoricák térnyerése
- a kukorica más alternatív fajokkal kiváltása (cirok, szója)
- jó minőségű vetőmagokkal nagyobb terméshozam elérése
- műtrágyák növényvédőszer felhasználásának csökkentése
- mindezeket figyelembevéve az éghajlatváltozás negatív hatásait ellensúlyozni.



Köszönöm a figyelmet!