

**MEZŐGAZDASÁGI GENETIKAI ERŐFORRÁSOK**  
**IGAZGATÓSÁG**

FENNTARTHATÓ GAZDÁLKODÁS OSZTÁLY

**KITÖLTÉSI ÚTMUTATÓ**

**Elektronikus Gazdálkodási Napló (eGN)**

**Egységes Kérelem (EK) adatok**

**kötelező szinkronizációja**

2024.

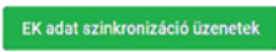
## Tartalomjegyzék

<b>Tartalomjegyzék</b> .....	<b>2</b>
<b>1. BEVEZETÉS</b> .....	<b>3</b>
1.1. Naplósintű üzenetek .....	3
1.2. Napló szintű adatok automatikus betöltése .....	5
1.3. Tömeges betöltés .....	5
1.4. EK tábla adat szinkronizáció .....	12
1.4.1. Véglegesített termőhely szinkronizációja.....	12
1.4.2. Rögzített állapotú termőhely szinkronizációja .....	14
1.4.3. Sikeres szinkronizáció jelzése .....	14
1.5. Különleges esetek kezelése, új funkciók használata .....	15
1.5.1. Nem megfelelő jogosultság javítása .....	15
1.5.2. Hasznosítás javítása felvitt műveletek megtartásával .....	16
1.5.3. VIS MAIOR jelölése .....	17
1.5.4. FRU04 - Földieper (szamóca) művelési ág megadása .....	18
1.5.5. KEV01, UGA03, VHA01 hasznosítás javítása .....	18
1.5.6. Új termőhelyek rögzítése.....	19

## 1. BEVEZETÉS

Jelen segédlet célja, hogy segítséget nyújtsunk a Magyar Államkincstár által kezelt, területalapú agrártámogatások kérelmezését biztosító Egységes Kérelemben rögzítésre került adatok elektronikus Gazdálkodási Naplóba történő adatbetöltéséhez és kötelező szinkronizációjához. A betöltés során a termőhelyi és a hasznosítás adatok kerülnek betöltésre az elektronikus Gazdálkodási Naplóba. Az adatbetöltés olyan kényelmi funkció, amely lehetővé teszi a termőhelyek és a hozzájuk tartozó hasznosítások néhány kattintással történő felvitelét az eGN-be. **A szinkronizáció minden Egységes Kérelemmel rendelkező gazdálkodó számára kötelező!** Ameddig a termőhely és a hozzá tartozó hasznosítás nincs szinkronizálva, addig a program nem engedi a műveletek felvételét az adott táblához!

### 1.1. Naplósintű üzenetek

A szinkronizáció állapotának nyomon követésének megkönnyítésére 6 tájékoztató üzenet került bevezetésre. Az üzenetek a zöld  gombra kattintva érhetőek el. A gomb megnyomására rövid összefoglaló jelenik meg a szinkronizációval és az üzenetekkel kapcsolatos legfontosabb tudnivalókról.

**FONTOS:** Az adott napon elvégzett szinkronizációs változásokról szóló üzenetek kizárólag a következő napon kerülnek frissítésre, tehát a gomb ismételt megnyomására nem láthatók az aznap elvégzett változtatások azonnal.

Az üzenetek az alábbiak lehetnek:

1. A 2024. évi Gazdálkodási Napló még nem került létrehozásra! (Ez az üzenet és a gomb a napló létrehozása után már nem jelenik meg a következő napon.)
2. A Gazdálkodási Naplóban rögzített termőhelyek kapcsán még nem történt EK adatokkal szinkronizáció!
3. A Gazdálkodási Naplóban rögzített termőhelyek kapcsán a felsorolt termőhelyekre az EK adat szinkronizáció nem került elvégzésre! Az EK adat szinkronizáció a Termőhely szerkesztő űrlapon végezhető el!
4. Az Egységes Kérelemben rögzített táblák közül a felsorolt táblákra az EK adat szinkronizáció nem került elvégzésre! Az EK adat szinkronizáció a Termőhely szerkesztő űrlapon végezhető el!
5. A Gazdálkodási Naplóban rögzített termőhelyek kapcsán a felsorolt termőhelyeken a hasznosítás adatokra az EK adat szinkronizáció nem került elvégzésre, vagy hiba miatt

nem szinkronizálhatók a hasznosítás adatok! A Hasznosítás adatok ismételt szinkronizációja a Termőhely szerkesztésre megnyitásakor tehető meg az EK adat szinkronizáció gombbal! Az esetleges eGN-EK adattartalmi eltérések hibái a gomb megnyomásakor a felületen kiírásra kerülnek!

6. Az Egységes Kérelemben rögzített táblák közül a felsorolt táblák hasznosítás adatai kapcsán az EK adat szinkronizáció nem került elvégzésre, vagy hiba miatt nem szinkronizálhatók a hasznosítás adatok! Az EK adat szinkronizáció a Termőhely szerkesztő űrlapon végezhető el!

A 2-6. üzeneteket a létrehozott naplóba belépve a jobb felső sarokban található

**EK adat szinkronizáció üzenetek** gombra kattintva tekinthetjük meg.

nébih e-Gazdálkodási napló (v1.5.0-RC.6, v1.5.0-RC.6) Csőri József (AA2198640) Meghatározó váltás 00:29:52

Gazdálkodó alapadatok Csőri József - AA2198640 - 2024 (2023/2024 gazd. év)

**EK adat szinkronizáció üzenetek** Token generálás

Terület összesítő Jogviszonyok és kötelezettségek Termőhelyek, hasznosítások és műveletek Terményzet adatok Szakirányító adatok Kapcsolattartó adatok Talajvizsgálatok Dokumentumok

Az adatsorokban megjelenített Termőhely adatokból összegzett adatok a rögzített adatok beadását követően frissülnek!

Terület hasznosítás megnevezése	Hasznosítás teljes területe (ha)	Termeléshez kötött támogatásba vont terület (ha)	AKG támogatásba vont terület (ha)	ÖKO támogatásba vont terület (ha)	AÖP jó gyakorlattal érintett terület (ha)	Nitrátrétegeny terület (ha)	Állapot	Műveletek
Nem található adat.								

Elem laponként: 5 0/0

Az üzenetek mellett az „Érintett termőhelyek (eGN)” vagy az „Érintett EK táblák” azonosítói jelennek meg (3-6. üzenetek). Amennyiben a hasznosítások miatt szükséges az ismételt szinkronizáció, akkor azok is megjelenítésre kerülnek.

**EK adat szinkronizáció üzenetek**

A listában a gazdálkodási naplóban rögzített **Termőhely** és **Hasznosítás** adatok és az Magyar Államkincstár **Egységes kérelem** felületén (EK) benyújtott tábla és hasznosítás adatok összevetéséből származó üzenetek kerülnek megjelenítésre. Az üzenetek naponta, éjjel kerülnek frissítésre ütemezetten.

**A listában felsorolt eltérésekből származó hibák javítása szükséges a Gazdálkodási napló rögzítésének határidejéig!**

A Termőhelyek és Hasznosítások EK adatokkal történő szinkronizációja a felületen két módon végezhető el:

- Termőhely fölön az **EK tábla adatok betöltése** funkció gombbal. A funkcióban a Termőhely és Hasznosítás adatsorok az EK adatok alapján automatikusan létrehozásra kerülnek. A létrehozott adatok véglegesítéséhez a gazdálkodási naplóban elvárt további kötelező adatok rögzítése szükséges lehet, ezért a betöltött adatsorok megnyitása szükséges!
- Ha egy termőhely korábban már rögzítésre került a felületen, akkor az EK adatokkal történő szinkronizáció az adott Termőhely sor szerkesztésre történő megnyitásával és az ablakban az **EK tábla adat szinkronizáció** gombbal is megtörténhet. A szinkronizáció előfeltétele az adott Termőhely EK-ban rögzített tábla sorszáma rögzítése.

A sikeres EK szinkronizáció eredménye a Termőhelyen és kapcsolódó Hasznosítás adatsorokon jelzésre kerül!

Az adott nap folyamán végzett EK tábla adat betöltések és szinkronizációk a következő napon kerülnek átvezetésre a megjelenített üzeneteken!

Üzenetek ⓘ

Üzenet	Érintett termőhelyek (eGN)	Érintett EK táblák
A gazdálkodási naplóban rögzített Termőhelyek kapcsán a felsorolt termőhelyekre a EK adat szinkronizáció nem került elvégzésre! A EK adat szinkronizáció a szinkronizálandó Termőhely szerkesztésre megnyitásokor tehető meg!	Tamási, Sarok 1	
Az Egységes kérelemben rögzített táblák közül a felsorolt táblák hasznosítás adatai kapcsán az EK adat szinkronizáció nem került elvégzésre vagy hiba miatt nem szinkronizálhatók a hasznosítás adatok! A EK adat szinkronizáció a szinkronizálandó Termőhely szerkesztésre megnyitásokor tehető meg!		1 (KAL01), 3 (IN23), 10 (ULT01), 12 (KAL01)

## 1.2. Napló szintű adatok automatikus betöltése

Az útmutatóban később részletezett adatbetöltés vagy szinkronizáció bármelyikét használva automatikusan létrehozásra kerülnek a jogosultságok és kötelezettségek. Emiatt a termőhelyeket lehetőség van EK jogcímeik és kötelezettségek nélkül is létrehozni. Ezen kívül a szakirányító(k) is létrehozásra kerülnek véglegesített állapotban annak érdekében, hogy a hasznosításnál automatikusan betöltésre kerülhessenek. Ha a szakirányító kötelezően megadandó kapcsolattartási adatai nem állnak rendelkezésre a Nébih partner nyilvántartásában, akkor a kapcsolattartási adatokat meg kell adni.

## 1.3. Tömeges betöltés

Tömeges betöltést azon termőhelyeknél lehet indítani, amelyek még nem szerepelnek a naplóban.

Ha még nem hoztuk létre a 2024. évi naplót, akkor a „Gazdálkodási napló létrehozása” gombra kattintva hozzuk létre a listából kiválasztva. (Itt szeretnénk felhívni a figyelmet, hogy lehetőség van naplót létrehozni korábbi napló-alapadatokkal is!)

A zöld **EK adat szinkronizáció üzenetek** gombra kattintva a napló hiányára figyelmeztető üzenetet láthatunk (1. üzenet tartalmazza). A gomb ezen az oldalon a napló létrehozását követő napon már nem jelenik meg.

A létrehozott napló mellett a Műveletek oszlopban kattintsunk a „Gazdálkodási napló megnyitása” ikonra.

Ezt követően a jobb alsó sarokban kattintsunk a **Módosítás** gombra.

A „Termőhelyek, hasznosítások és műveletek” tematikus tabfülön az **Ek** „Ek tábla adatok betöltése” ikonra kattintva indíthatjuk el a betöltést.

A megjelenő „Termőhelyek létrehozása Egységes Kérelem adatok alapján” űrlapon a leírás alatt az Egységes Kérelemben megadott termőhely (tábla) adatokat, valamint a hasznosítást (szántó esetén a főnövényt és a másodvetést) látjuk.

A sorok előtti négyzetbe kattintva kijelölhetjük a betöltendő termőhelyeket. A fejlécben levő négyzetbe kattintva az összes termőhely kijelölhető.

Az űrlap alján a nyilakkal lehetőségünk van lapozni az űrlapot.

**Termőhelyek létrehozása Egységes Kérelem adatok alapján**

Az Egységes kérelemben (EK) megadott tábla adatok a táblák kijelölésével létrehozhatók a Gazdálkodási Naplóban. Kizárólag azok a táblák hozhatók létre, melyeknek tábla EK sorszámával még nem került létrehozásra **Termőhely** adatsor. A **Termőhely** adatsorok létrehozása mellett az Egységes kérelemben rögzített növénykultúrával **Hasznosítás** adatsor is létrehozásra kerül.

**A Termőhely és Hasznosítás adatsorok létrehozását követően a létrehozott adatsorok gazdálkodási naplóban rögzítendő további adatainak kitöltése és véglegesítése szükséges!**

Az EK kérelemben másodvetés hasznosítással jelölt táblák az adott tábla per jel (/) nélküli ún. főnövény hasznosítású termőhelyéhez kerül hozzákapcsolásra. EK adatok betöltésekor az EK kérelmében per jellel jelölt táblák nem kerülnek megjelenítésre!

**Egységes kérelem termőhely (tábla) adatok**

<input type="checkbox"/>	Sorszám	Blokk azonosító	Terület méret	Főnövény hasznosítás	Másodvetés hasznosítás
<input type="checkbox"/>	1	HKTA5L23	0.8565	FOR01	
<input type="checkbox"/>	2	HKTA5L23	2.2029	ALL01	
<input type="checkbox"/>	8	HKTA5L23	0.4049	VHA01	
<input type="checkbox"/>	9	HKTA5L23	0.9273	KAL18	IND15
<input type="checkbox"/>	11	HKTA5L23	0.3603	KAL01	VEG05
<input type="checkbox"/>	12	HKTA5L23	0.9764	KAL17	

Mégsem

---

<input type="checkbox"/>	22	TC308M20	1.2811	IND23	
--------------------------	----	----------	--------	-------	--

Elem laponként:  1 - 10 / 179

Mégsem

Miután a kijelöléseket megtettük, az űrlap jobb alsó sarkában a „Rögzít” gombra kattintva termőhelyek és a hozzájuk tartozó hasznosítások betöltődnek a Gazdálkodási Naplóba.

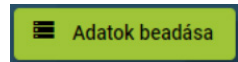
Amennyiben 100-nál több termőhelyet szeretnénk betölteni az eGN-be, akkor ezt csak több lépésben tehetjük meg, amelyre üzenet figyelmeztet.

**Termőhelyek létrehozása Egységes Kérelem adatok alapján**

Egy rögzítési folyamatban csak 100 db termőhelyet lehet betölteni.

**Egységes kérelem termőhely (tábla) adatok**

<input type="checkbox"/>	Sorszám	Blokk azonosító	Terület méret	Főnövény hasznosítás	Másodvetés hasznosítás
<input checked="" type="checkbox"/>	8	TQ43KF20	0.7754	ULT08	
<input checked="" type="checkbox"/>	10	TUQ3TE20	0.2582	ULT06	
<input checked="" type="checkbox"/>	11	TVQC0W20	0.3165	ULT08	
<input checked="" type="checkbox"/>	12	TUJC0N20	0.3001	ULT06	



100 db termőhely kijelölése és betöltése után a jobb alsó sarokban levő gombra kattintva be kell adnunk az adatokat. Ezt követően a naplóba újra belépve lehetőségünk lesz további termőhelyek kiválasztására és betöltésére.

A korábban betöltésre került termőhelyek előtt a négyzet szürke, ekkor a termőhely már nem jelölhető ki.

Termőhelyek létrehozása Egységes Kérelem adatok alapján					
<input type="checkbox"/>	Sorszám	Blokk azonosító	Terület méret	Főnyövény hasznosítás	Másodvetés hasznosítás
<input type="checkbox"/>	175	W1NXJ821	2.2449	KAL18	
<input type="checkbox"/>	176	W85AF921	21.2132	KAL21	
<input type="checkbox"/>	177	W7LJFW21	11.2983	KAL21	
<input type="checkbox"/>	2	W0J4J821	45.324	KAL01	
<input type="checkbox"/>	3	W0KAJH21	14.4343	IND23	

A „Termőhelyek, hasznosítások és műveletek” lapon megjelennek a betöltött termőhelyek rögzített állapotban. A **Tábla sorszám (EK kérelemben) ↑** oszlop mellett a nyílra kattintva rendezhetjük a betöltött termőhelyeket.

Az **✎** „Adatsor adatok szerkesztése” ikonra kattintva megnyílik a „Termőhely adatok rögzítése” űrlap.

Terület összesítő    Jogosultságok és kötelezettségek    **Termőhelyek, hasznosítások és műveletek**    Tenyészeti adatok    Szakirányítói adatok    Kapcsolattartói adatok    Talajvizsgálatok

Kereső

	Tábla azonosító	Tábla sorszám (EK kérelemben) ↑	Köt. váll. azonosító	Hely	Művelési ág	Terület méret (ha)	Létrehozás dátuma	Lezárás dátuma	Állapot	Műveletek
<input type="checkbox"/>		1		46.5258, 19.8252	szántó	0.8565			Rögzített	<input type="checkbox"/> ✎ 🗑️
<input type="checkbox"/>		11		46.528, 19.8286	szántó	0.3603			Rögzített	<input type="checkbox"/> ✎ 🗑️
<input type="checkbox"/>		9		46.5269, 19.8258	szántó	0.9273			Rögzített	<input type="checkbox"/> ✎ 🗑️
<input type="checkbox"/>		12		46.5274, 19.8256	szántó	0.9764			Rögzített	<input type="checkbox"/> ✎ 🗑️

Elem laponként: 5    1-4    < > >>



Itt az Egységes Kérelemben nem szereplő adatokat kell megadni.

Az „Ek tábla adat szinkronizáció” gombot **a betöltés során nem kell használni!** A gomb arra szolgál, hogy későbbi adatváltozás során a szinkronizációt ismételten el lehessen végezni a termőhelyen.

Termőhely adatok rögzítése

Terület adatok

Kötelezettségvállalás egyedi azonosító

Tábla egyedi azonosító\* 8 számjegy.

Tábla sorszám (EK kérelemben)\* 1

Ek tábla adat szinkronizáció

Kötelező mező.

Egységes kérelemben (EK) nem kérelmezett

Művelési ág\* szántó

Földhasználat joga\*

Kötelező mező. Ültetvény azonosító

Kezelési terv száma\*

Területméret\* 0.8565 ha

Terület típus\* szabadföld

Hely adatok

Koordináta  Cím  HRSZ

Mégsem Rögzít

A koordináták ellenőrzésére is szükség van. Ehhez nyomjuk meg a „Koordináta ellenőrzése” gombot.

## Nemzeti Élelmiszerlánc-biztonsági Hivatal

Koordináta  Cím  HRSZ

Hely

Koordináta

Település

Szélesség\*  Hosszúság\*

Jogosultságok és kötelességek


Mégsem


Ellenőrizze a koordinátát.  
Koordináta ellenőrzése

Ezt követően a „Rögzít” gombra kattintva zárjuk be az űrlapot!

Tábla azonosító	Tábla sorszám (EK kérelemben)	Köt. váll. azonosító	Hely	Művelési ág	Terület méret (ha)	Létrehozás dátuma	Lezárás dátuma	Állapot	Műveletek
<input checked="" type="checkbox"/>	Ez az 1-es tábla	1	Csengele 46.5258, 19.8252	szántó	0.8565			Rögzített	<input checked="" type="checkbox"/>

A rögzítést követően a termőhely adatsorok előtt megjelenik a sikeres szinkronizációt jelző


„” ikon.

A „Műveletek” oszlopban az „” „Adatsor véglegesítése” ikonra kattintva végezzük el a véglegesítést a termőhelyi adatokon!


Tábla azonosító	Tábla sorszám (EK kérelemben)	Köt. váll. azonosító	Hely	Művelési ág	Terület méret (ha)	Létrehozás dátuma	Lezárás dátuma	Állapot	Műveletek
<input checked="" type="checkbox"/>	Ez az 1-es tábla	1	Csengele 46.5258, 19.8252	szántó	0.8565	2024. 10. 31.		Véglegesített	
<input type="checkbox"/>		11	46.528, 19.8286	szántó	0.3603			Rögzített	
<input type="checkbox"/>		9	46.5269, 19.8258	szántó	0.9273			Rögzített	
<input type="checkbox"/>		12	46.5274, 19.8256	szántó	0.9764			Rögzített	

### Hasznosítások Termőhelyre vonatkozó talajvizsgálatok

Termőhely hasznosítási adatok **szántó** művelési ágban.

Hasznosítás - Növénykultúra	Növény fajta	Következő évi kultúra	Vetés típusa	Szaporítóanyag típusa	Terméshozam terv (t/ha)	Létrehozás dátuma	Lezárás dátuma	Állapot	Műveletek
<input type="checkbox"/>	FOR01 - Lucerna	Nem	főnövény					Rögzített	

A termőhely adatsor előtt a négyzetbe kattintva megjelenik a hasznosítás.

A hasznosítás adatsor mögött az „” „Adatsor adatok szerkesztése” ikonra kattintva megnyílik a hasznosítás űrlap.

A megnyíló hasznosítás űrlapon szerkeszthetjük/kiegészíthetjük az adatokat.

A kitöltött űrlapot a „Rögzít” gombbal bezárjuk. Az „✓” „Adatsor véglegesítése” ikonra kattintva véglegesítjük. Ezt követően tudunk műveletet rögzíteni az áttöltött adatsorokhoz.

Hasznosítások Termőhelyre vonatkozó talajvizsgálatok

Termőhely hasznosítási adatok **szántó** művelési ágban.

	Hasznosítás - Növénykultúra	Növény fajta	Következő évi kultúra	Vetés típusa	Szaporítóanyag típusa	Terméshozam terv (t/ha)	Létrehozás dátuma	Lezárás dátuma	Állapot	Műveletek
<input type="checkbox"/>	FOR01 - Lucerna		Nem	főnövény	--				Rögzített	<input type="checkbox"/> <input type="checkbox"/> <input type="checkbox"/> <input checked="" type="checkbox"/>

Elem lapoként: 5 1-1/1

Az adatbetöltést követően a hasznosítás adatsorok előtt megjelenik a sikeres szinkronizációt jelző „EK” ikon.

## 1.4. EK tábla adat szinkronizáció

A kötelező szinkronizációt a korábban létrehozott termőhelynél az „EK tábla adat szinkronizáció” gombot megnyomva minden termőhelynél egyesével kell elvégezni.

### 1.4.1. Véglegesített termőhely szinkronizációja

Terület összesítő									
Jogosultságok és kötelezettségek									
Termőhelyek, hasznosítások és műveletek									
Tenyészet adatok									
Szakirányító adatok									
Kapcsolattartó adatok									
Tajajvizsgálatok									
Kereső									
+ □ 🔄 📄									
Tábla azonosító	Tábla sorszám (EK kérelemben)	Köt. váll. azonosító	Hely	Művelési ág	Terület méret (ha)	Létrehozás dátuma	Lezárás dátuma	Állapot	Műveletek
<input type="checkbox"/>	Somberek 0309,0312,0313/1-2-CX5LDMZ1/2	52	Somberek 46.044, 18.6857	Ültetvény - gyümölcsös	0.4412	2024. 02. 04.		Véglegesített	

A korábban véglegesített termőhely adatsor végén az „” „Adatsor adatok szerkesztése” ikonra kattintva megnyílik a „Termőhely adatok módosítása” űrlap.

Termőhely adatok módosítása

**Terület adatok**

Kötelezettségvállalás egyedi azonosító:

Tábla egyedi azonosítója\*:  Tábla sorszám (EK kérelemben)\*  ←

Kötelező mező.

Egységes kérelemben (EK) nem kérelmezett i

Művelési ág\*:  Földhasználat joga\*:

Kezelési terv száma\*:  i Ültetvény azonosító:  i

Területméret\*:  ha Terület típus\*:

Amennyiben nincs még kitöltve, ki kell tölteni a „Tábla sorszám (EK kérelemben)” mezőt, amely a véglegesített termőhelyen is szerkeszthető. Ide minden esetben a főnövényhez (szántó esetén) tartozó sorszámot kell megadni! Ha olyan sorszámot adunk meg, amely nem szerepel az EK-ban, akkor az alábbi hibaüzenetet kapjuk:

A rögzített EK sorszámmal nem található tábla adat a gazdálkodóhoz!

Amennyiben a sorszám alapján eltérő művelési ágot érzékel a rendszer, akkor is hibaüzenetet kapunk, amelyben szerepel, hogy az EK-ból milyen művelési ág kerülne betöltésre:

Az Egységes kérelemben megadott tábla művelési ága eltér a gazdálkodási naplóban a termőhelyre rögzített művelési ágtól! EK művelési ág: ültetvény - gyümölcsös

Ezt követően megjelenik az „Ek tábla adat szinkronizáció” gomb.

Termőhely adatok módosítása

Terület adatok

Kötelezettségvállalás egyedi azonosító  
40760682

Tábla egyedi azonosítója\*  
25 / 2024

Tábla sorszám (EK kérelemben)\*  
25

Ek tábla adat szinkronizáció

Egységes kérelemben (EK) nem kérelmezett

Művelési ág\*  
szántó


Földhasználat joga\*  
földhaszonbérlet

Kezelési terv száma\*

Ültetvény azonosító

Területméret\*  
4.0107 ha

Terület típus\*  
szabadföld

A gombra kattintva megtörténik a szinkronizáció. Majd a „Rögzít” gombra kattintva az űrlap bezárását követően a termőhely sor előtt megjelenik a sikeres szinkronizációt jelző „ ” ikon.

A szinkronizációval az alábbi adatok kerülnek felülírásra/kiegészítésre:

- kötelezettség vállalással érintett terület azonosítója,
- terület mérete,
- terület típusa (szabadföld, zárt termesztőberendezés),
- hely adatok (koordináta kerül megadásra az EK táblarajz alapján),
- jogosultság, kötelezettség (kiegészítésre kerül).

Ezzel egy időben a hasznosítás adatsor is létrehozásra kerül rögzített állapotban. Ha a korábban felvett főnövény hasznosítása – szántó esetén – eltér az EK-ban szereplő hasznosítástól, akkor hibaüzenetet küld a rendszer. A szinkronizáció ilyenkor csak akkor lehetséges, ha javításra kerül a vélhetően tévesen felvett EK tábla sorszám, vagy törlésre kerül a téves hasznosítás. Ezután a szinkronizáció a termőhelyen az „Ek tábla adat szinkronizáció” gombot megnyomva végezhető el.

Amennyiben a főnövény hasznosítás adatsor korábban helyesen megadásra került, akkor – szántó esetében – csak a másodvetés hasznosítás kerül létrehozásra, rögzített állapotban.

A „Termőhely hasznosítás adatok” űrlapon az alábbi adatok kerülnek betöltésre:

- vetés típusa (főnövény, másodvetés)
- nem termő (ültetvény esetén)

- hasznosítás, alhasznosítás (KEV01, UGA03,VHA01 esetén)
- szakirányító

### 1.4.2. Rögzített állapotú termőhely szinkronizációja


Lehetőségünk van a rögzített állapotban levő termőhelyek kötelező szinkronizációjára is. Ebben az esetben még nem lehet a termőhelyhez hasznosítást és műveletet rögzíteni.

A „Tábla sorszám (EK kérelemben)” mezőt kitöltve jelenik meg az „Ek tábla adat szinkronizáció” gomb.

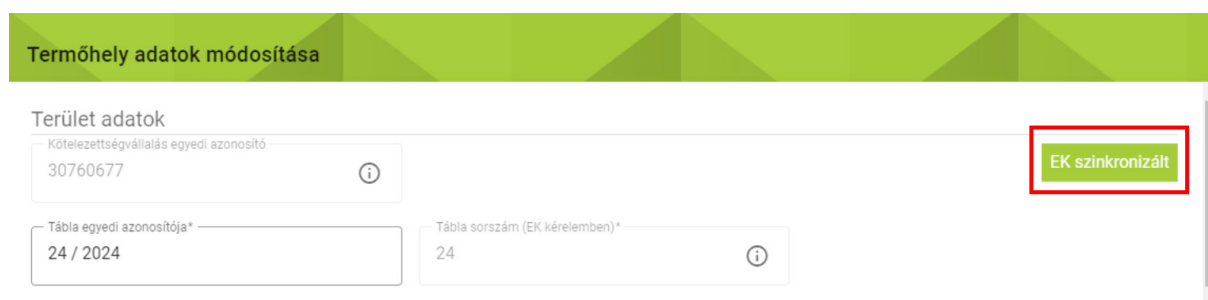
A gomb megnyomása után a termőhely adatok szinkronizációja megtörténik, viszont az esetleges hibák elkerülése miatt néhány kötelező adatmező („Tábla egyedi azonosítója”, „Földhasználat joga”) kiürítésre kerül, ezeket ismét ki kell tölteni. Továbbá a koordináták ellenőrzése is szükséges a „Koordináta ellenőrzése” gomb megnyomásával.

Rögzített állapotú termőhely esetén az EK-ban megadott hasznosítás is betöltődik rögzített állapotban. Először a termőhelyet, majd a hasznosítást kell véglegesítenünk ahhoz, hogy műveleteket tudjunk felvenni.

### 1.4.3. Sikeres szinkronizáció jelzése

A kötelező szinkronizáció akkor sikeres, ha a termőhely sorban és a hasznosítás sorban (szántónál főnövény és másodvetés) is megjelent a sikeres szinkronizációt jelző „” ikon.

Ekkor a termőhelyen a jobb felső sarokban látható „” felirat jelenik meg.



A hasznosításnál szintén ez a felirat jelenik meg.

Termőhely hasznosítási adatok szántó művelési ágban

Vetés típusa


főnövény  másodvetés  ökológiai jelentőségű másodvetés

Ökológiai gazdálkodás

Növénykultúra adatok

EK szinkronizált

A szinkronizáció elvégzését követő napon a naplósintű üzenetek listájában a zöld **EK adat szinkronizáció üzenetek** gombra kattintva már nem szerepel a termőhely.


A következő évi jelölést kapott kultúrák esetén a hasznosítások listájában a sor előtt a „” „Egységes Kérelemben nem kérelmezett” ikon látható. Ezek a hasznosítások az adott évi Egységes Kérelemben nem szerepelnek.

## 1.5. Különleges esetek kezelése, új funkciók használata

### 1.5.1. Nem megfelelő jogosultság javítása

A naplóvezetési kötelezettségek közül az Egységes Kérelemben nem szereplőket lehet csak felvenni a termőhelyen. Minden egyéb jogosultság és kötelezettség a szinkronizáció során betöltésre kerül. A program a korábban esetlegesen tévesen felvett, de az Egységes Kérelemben szereplő jogosultságot, kötelezettséget nem törli automatikusan. Ekkor hibaüzenet kerül kijelzésre.

A termőhelyre rögzített és véglegesített jogosultságok eltérnek az EK tábla jogcím adatokban! EK-ban nem szereplő jogcím(ek): (A7. Mikrobiológiai készítmények alkalmazása szántóterületeken)

Ezt követően a jogosultság törölhető a „” „Jogosultság törlése” ikonra kattintva.

**Termőhely adatok módosítása**

Jogosultság*	Jogosultság rögzítés időpontja	Jogosultság lezárás időpontja	
Permetezési napló vezetés (PN) ▾	2024.01.20.	éééé.hh.nn.	× ✓ -
Jogosultság*	Jogosultság rögzítés időpontja	Jogosultság lezárás időpontja	
Agro-ökológiai program (AÖP) ▾	2024.01.20.	éééé.hh.nn.	× ✓ -
+			
<b>AKG támogatásban részvétel esetén (Tematikus előírás csoport)</b>			
Jogosultság*	Jogosultság rögzítés időpontja	Jogosultság lezárás időpontja	
Horizontális szántó földhasználati... ▾	2024.01.20.	éééé.hh.nn.	× ✓ -
+			
<b>AÖP támogatásban részvétel esetén (Választható jó gyakorlat)</b>			
Jogosultság*	Jogosultság rögzítés időpontja	Jogosultság lezárás időpontja	
A7. Mikrobiológiai készítmények a... ▾	2024.01.20.	éééé.hh.nn.	× ✓ -
+			

Mégsem **Rögzít**

Az AÖP esetén a Választható jó gyakorlatot és AKG esetén a Tematikus előírás csoportot önállóan nem lehet törölni! Ezek törléséhez a jogcímet kell törölni és a szinkronizáció során az Egységes Kérelemben megadottak szerint fog megjelenni a termőhelynél.

### 1.5.2. Hasznosítás javítása felvitt műveletek megtartásával

Amennyiben a szinkronizáció során a termőhelyen olyan hasznosítást talál a rendszer az „EK adat szinkronizáció” gombra kattintva, amely az Egységes Kérelemben nem szerepel, akkor attól függően, hogy ez főnövénynél vagy másodvetésnél merül-e fel, hibaüzenet jelenik meg.

A termőhelyen felvett főnövény hasznosítás nem egyezik meg a Magyar Államkincstártól kapott hasznosítással. Kérjük, módosítsa a hasznosítást és végezze el ismét a szinkronizálást! KAL17

Szántó művelési ágban a hasznosítás addig módosítható, amíg vetés típusú művelet nem kerül felvételre. Amennyiben már felvételre került, akkor a művelet törölhető, ezután a hasznosítás módosítható. Ezt követően a műveletet fel kell vinni ismételten, majd a szinkronizációt el kell végezni.

A vetés típusú műveletek az alábbiak:

- dughagymavetés (2025. évi eGN-től nem választható)
- felülvetés
- sorköztakaró növények vetése (2025. évi eGN-től nem választható)
- takarónövény vetése



- vetés (2025. évi eGN-től nem választható)
- vetés (kivéve: direktvetés és zöldtrágyázási célú vetés)
- direktvetés
- vetés, zöldtrágyázás céljából

### 1.5.3. VIS MAIOR jelölése

A kötelező szinkronizáció során a vis maior *szántó* művelési ágban jelzésre kerül, amennyiben a vis maiorral érintett terület a hasznosítás teljes területét érinti–.

Termőhely hasznosítási adatok szántó művelési ágban

**Vetés típusa** EK szinkronizált

főnövény
  másodvetés
  ökológiai jelentőségű másodvetés

Ökológiai gazdálkodás

**Növénykultúra adatok**

Hasznosítás kód* VHA01 Vegyes hasznosítás (vis ... <span style="font-size: small;">Kereséshez min. 3 karakter</span>	Növényfaj* IND11 Fehér mustár <span style="font-size: small;">Kereséshez min. 3 karakter</span>	Növényfajta <input type="text"/>
Hasznosítás kód* VHA01 Vegyes hasznosítás (vis ... <span style="font-size: small;">Kereséshez min. 3 karakter</span>	Növényfaj* IND16 Olajretek <span style="font-size: small;">Kereséshez min. 3 karakter</span>	Növényfajta <input type="text"/>

+

Vis maior miatt rögzített új hasznosítás ?

A hasznosítások listájában a vis maior miatt rögzített hasznosítás mögött zárójelben jelenik meg a „vis maior” szöveg.

Hasznosítások
Termőhelyre vonatkozó talajvizsgálatok

Termőhely hasznosítási adatok **szántó** művelési ágban.

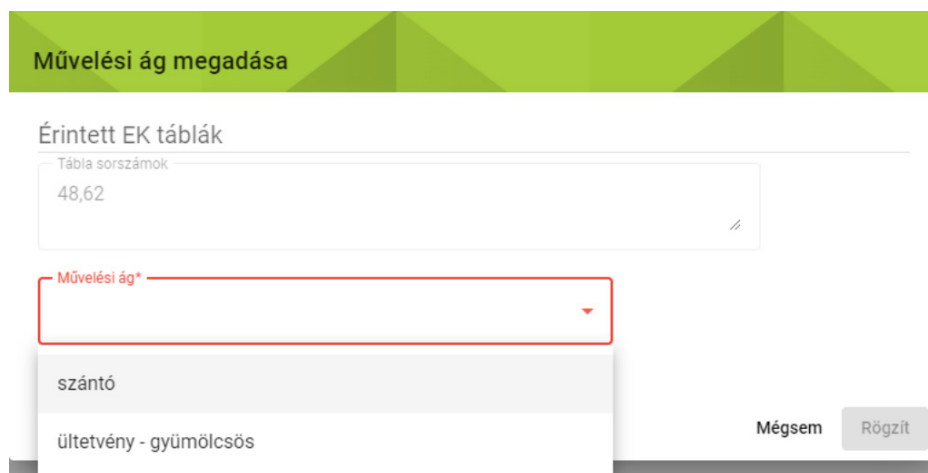
+

		Hasznosítás - Növénykultúra	Növény fajta	Következő évi kultúra	Vetés típusa	Szaporítói típusa
<input type="checkbox"/>	EK	KAL17 - Őszi árpa		Nem	főnövény	--
<input type="checkbox"/>	EK	KEV01 - Keverék kultúra - Fehér mustár, KEV01 - Keverék kultúra - Olajretek		Nem	ökológiai jelentőségű másodvetés	--
<input type="checkbox"/>	EK	VHA01 - Vegyes hasznosítás (vis maior) - Fehér mustár, VHA01 - Vegyes hasznosítás (vis maior) - Olajretek		Nem	ökológiai jelentőségű másodvetés	--

Ha a vis maiort követő új hasznosítás már felvételre került és műveletek is rögzítve vannak, akkor a szinkronizáció előtt a jelölést meg kell tenni a hasznosításon, különben hibát fog kijelezni a program.

### 1.5.4. FRU04 - Földieper (szamóca) művelési ág megadása


Ha FRU04 – Földieper (szamóca) hasznosítás szerepel az Egységes Kérelemben és a termőhely tömeges betöltéssel kerül felvételre, akkor az alábbi űrlap jelenik meg. Itt kiválasztható, hogy melyik művelési ágban kerüljön létrehozásra a termőhely és a FRU04 hasznosítás.



### 1.5.5. KEV01, UGA03, VHA01 hasznosítás javítása

Ha másodvetésként a KEV01, az UGA03 vagy a VHA01 szerepel az Egységes kérelemben, de a naplóban a hasznosítás nem megfelelő módon került rögzítésre, akkor ezt javítani kell a szinkronizációkor!

Példa a KEV01 kódú másodvetés rögzítésére:



A „Hasznosítási kód” mezőben a csak KEV01, UGA03, VHA01 szerepelhet, a „Növényfaj” mezőben pedig a keveréket alkotó fajok adandók meg. Amennyiben a hasznosítás nem ilyen formában szerepel, akkor a hasznosítást javítani kell. Ha vetés típusú művelet már felvételre került, akkor a művelet törlésével ismét szerkeszthetővé válik a hasznosítás.

## 1.5.6. Új termőhelyek rögzítése

Amennyiben az Államkincstárhoz Egységes Kérelem került benyújtásra, akkor a kérelemben szereplő összes táblának szerepelnie kell a Gazdálkodási Naplóban! Ha a beadási időszakot követően új terület került a gazdaságba (vásárlás, öröklés útján, vagy új bérleményről van szó), akkor a termőhelyet nem lehet (és nem is kell) szinkronizálni! Viszont lehet olyan kötelezettség, amely miatt a naplóban szerepeltetni kell. Ebben az esetben a „Termőhely adatok rögzítése” űrlapon az „Egységes kérelemben (Ek) nem kérelmezett” négyzetet kell bejelölni. A jelölést kizárólag rögzített állapotú termőhelyeknél, vagy termőhely új felvételekor lehet bejelölni.

Termőhely adatok rögzítése

### Terület adatok

Kötelezettségvállalás egyedi azonosító (i)


Tábla egyedi azonosítója\* 8 számjegy.  
 új vásárolt tábla

Tábla sorszám (EK kérelemben) (i)

Művelési ág\*

Egységes kérelemben (EK) nem kérelmezett (i)

Földhasználat joga\*

A termőhelyek listájában a sor előtt a „” ikon látható.

	Tábla azonosító	Tábla sorszám (EK kérelemben)	Köt. váll. azonosító	Hely	Művelési ág	Terület méret (ha)	Létrehozás dátuma	Lezárás dátuma	Állapot	Műveletek
<input type="checkbox"/>	új vásárolt tábla			Kaba 47.3456, 21.2345	szántó	10			Rögzített	